

Филиал публично-правовой компании "Роскадастр" по Челябинской области

полное наименование органа регистрации прав

Выписка из Единого государственного реестра недвижимости об объекте недвижимости

Сведения о характеристиках объекта недвижимости

На основании запроса от 01.08.2023, поступившего на рассмотрение 01.08.2023, сообщаем, что согласно записям Единого государственного реестра недвижимости:

Раздел 1 Лист 1

Земельный участок			
вид объекта недвижимости			


Лист № 1 раздела 1	Всего листов раздела 1: 7	Всего разделов: 6	Всего листов выписки: 16
--------------------	---------------------------	-------------------	--------------------------

01.08.2023г. № КУВИ-001/2023-174560952	
Кадастровый номер:	74:36:0609011:414
Номер кадастрового квартала:	74:36:0609011
Дата присвоения кадастрового номера:	16.11.2022


Ранее присвоенный государственный учетный номер:	данные отсутствуют
Местоположение:	Российская Федерация, Челябинская область, г. Челябинск, ул. Верхоянская
Площадь:	1068 +/- 11
Кадастровая стоимость, руб.:	1448688.6
Кадастровые номера расположенных в пределах земельного участка объектов недвижимости:	данные отсутствуют
Кадастровые номера объектов недвижимости, из которых образован объект недвижимости:	данные отсутствуют
Кадастровые номера образованных объектов недвижимости:	данные отсутствуют
Категория земель:	Земли населенных пунктов
Виды разрешенного использования:	Объект административно-делового назначения
Сведения о кадастровом инженере:	образованием земельного участка из земель, находящихся в государственной или муниципальной собственности, расположенного 454074, Российская Федерация, Челябинская область, Челябинск г, Верхоянская ул, 12, 2022-03-05
Сведения о лесах, водных объектах и об иных природных объектах, расположенных в пределах земельного участка:	данные отсутствуют

полное наименование должности	 ДОКУМЕНТ ПОДПИСАН ЭЛЕКТРОННОЙ ПОДПИСЬЮ Сертификат: 3094B7974B3CA8E1F07A347CFAD6FA78 Владелец: ФЕДЕРАЛЬНАЯ СЛУЖБА ГОСУДАРСТВЕННОЙ РЕГИСТРАЦИИ, КАДАСТРА И КАРТОГРАФИИ Действителен: с 17.05.2022 по 10.08.2023		
			инициалы, фамилия


Земельный участок			
вид объекта недвижимости			
Лист № 2 раздела 1	Всего листов раздела 1: 7	Всего разделов: 6	Всего листов выписки: 16
01.08.2023г. № КУВИ-001/2023-174560952			
Кадастровый номер:		74:36:0609011:414	
Сведения о том, что земельный участок полностью расположен в границах зоны с особыми условиями использования территории, территории объекта культурного наследия, публичного сервитута:		Земельный участок полностью расположен в границах зоны с реестровым номером 74:00-6.759 от 17.02.2021, ограничение использования земельного участка в пределах зоны: В соответствии с техническими характеристиками средств радиотехнического обеспечения полетов воздушных судов, обозначенными в аэронавигационном паспорте аэродрома и согласно ICAO EUR DOC 015 «Европейский инструктивный материал по управлению зонами ограничений застройки. Третье издание» в границах четвертой подзоны выделены следующие отдельные контура ограничивающие использования земельных участков и осуществление деятельности в составе: Запрещается размещать объекты, высота которых превышает установленные ограничения. Ограничение по высоте: 194,35м.; Запрещается размещать объекты, высота которых превышает установленные ограничения. Ограничение по высоте: 211,85м.; Запрещается размещать объекты, высота которых превышает установленные ограничения. Ограничение по высоте: 221,42м.; Запрещается размещать объекты, высота которых превышает установленные ограничения. Ограничение по высоте: 228,14м.; Запрещается размещать объекты, высота которых превышает установленные ограничения. Ограничение по высоте: 232,16м.; Запрещается размещать объекты, высота которых превышает установленные ограничения. Ограничение по высоте: 234,52м.; Запрещается размещать объекты, высота которых превышает установленные ограничения. Ограничение по высоте: 237,39м.; Запрещается размещать объекты, высота которых превышает установленные ограничения. Ограничение по высоте: 238,32м.; Запрещается размещать объекты, высота которых превышает установленные ограничения. Ограничение по высоте: 240,81м.; Запрещается размещать объекты, высота которых превышает установленные ограничения. Ограничение по высоте: 253,61м.; Запрещается размещать объекты, высота которых превышает установленные ограничения. Ограничение по высоте: 256,33м.; Запрещается размещать объекты, высота которых превышает установленные ограничения. Ограничение по высоте: 263,54м.; Запрещается размещать объекты, высота которых превышает установленные ограничения. Ограничение по высоте: 279,29м.; Запрещается размещать объекты, высота которых превышает установленные ограничения. Ограничение по высоте: 281,64м.; Запрещается размещать объекты, высота которых превышает установленные ограничения. Ограничение по высоте: 293,14м. Запрещается размещать объекты, создающие помехи в работе наземных объектов средств и систем обслуживания воздушного движения, навигации, посадки и связи, предназначенных для организации воздушного движения и расположенных вне первой подзоны. , вид/наименование: Четвертая подзона приаэродромной территории аэродрома Челябинск (Баландино), тип: Охранная зона транспорта, решения: 1. дата решения: 29.01.2021, номер решения: б/н 2. дата решения: 29.05.2020, номер решения: 523-П, наименование ОГВ/ОМСУ:	

полное наименование должности		 ДОКУМЕНТ ПОДПИСАН ЭЛЕКТРОННОЙ ПОДПИСЬЮ Сертификат: 3094B7974B3CA8E1F07A347CFAD6FA78 Владелец: ФЕДЕРАЛЬНАЯ СЛУЖБА ГОСУДАРСТВЕННОЙ РЕГИСТРАЦИИ, КАДАСТРА И КАРТОГРАФИИ Действителен: с 17.05.2022 по 10.08.2023	инициалы, фамилия

Земельный участок			
вид объекта недвижимости			
Лист № 3 раздела 1	Всего листов раздела 1: 7	Всего разделов: 6	Всего листов выписки: 16
01.08.2023г. № КУВИ-001/2023-174560952			
Кадастровый номер:		74:36:0609011:414	
Сведения о том, что земельный участок полностью расположен в границах зоны с особыми условиями использования территории, территории объекта культурного наследия, публичного сервитута:		<p>Федеральное агентство воздушного транспорта (Росавиация) 3. дата решения: 14.12.2020, номер решения: б/н Земельный участок полностью расположен в границах зоны с реестровым номером 74:00-6.767 от 25.02.2021, ограничение использования земельного участка в пределах зоны: В шестой подзоне запрещается размещать объекты, способствующие привлечению и массовому скоплению птиц. Проект решения об установлении приаэродромной территории аэродрома Челябинск (Баландино) 281. К объектам, потенциально способствующим привлечению и массовому скоплению птиц относятся: полигоны твердых коммунальных отходов, мусоросжигательные имусороперерабатывающие заводы, объекты сортировки мусора, рыбные хозяйства, скотобойни, фермы, конюшни, скотомогильники, зверофермы, объекты пищевой промышленности, склады пищевой продукции, продовольственные рынки, сельскохозяйственные угодья и отдельные объекты. В границах шестой подзоны рекомендуется проводить вспашку сельскохозяйственных земель в темное время суток. Отсутствие влияния объектов, потенциально способствующих привлечению и массовому скоплению птиц на безопасность ВС, в границах шестой подзоны ПТ аэродрома устанавливается на основании эколого-орнитологического обследования с учетом критериев и требований РООП ГА-89, вид/наименование: Шестая подзона приаэродромной территории аэродрома Челябинск (Баландино). , тип: Охранная зона транспорта, дата решения: 29.05.2020, номер решения: 523-П, наименование ОГВ/ОМСУ: Министерство Транспорта Российской Федерации Федеральное Агенство Воздушного транспорта (РОСАВИАЦИЯ) Земельный участок полностью расположен в границах зоны с реестровым номером 74:36-6.6868 от 03.03.2021, ограничение использования земельного участка в пределах зоны: В третьей подзоне приаэродромной территории аэродрома Челябинск (Баландино) запрещается размещать объекты, высота которых превышает ограничения, установленные уполномоченным Правительством Российской Федерации федеральным органом исполнительной власти при установлении соответствующей приаэродромной территории – Федеральным агентством воздушного транспорта. Ограничения высоты размещаемых объектов установлены Приказом Минтранса России от 25.08.2015 № 262 "Об утверждении Федеральных авиационных правил "Требования, предъявляемые к аэродромам, предназначенным для взлета, посадки, руления и стоянки гражданских воздушных судов". В третьей подзоне приаэродромной территории аэродрома Челябинск (Баландино) установлены следующие ограничения абсолютной высоты размещаемых объектов: В границах внутренней горизонтальной поверхности: 284,46 м; В границах конической поверхности: от 284,46 м до 384,46 м. Расчет для конкретного объекта производится в соответствии с требованиями ФАП-262; В границах внешней горизонтальной поверхности: 384,46 м; В границах первого сектора поверхности захода на посадку для ВПП 09: от 231,24 м до 291,24 м. Расчет для конкретного объекта производится в соответствии с требованиями</p>	

полное наименование должности		 ДОКУМЕНТ ПОДПИСАН ЭЛЕКТРОННОЙ ПОДПИСЬЮ Сертификат: 3094B7974B3CA8E1F07A347CFAD6FA78 Владелец: ФЕДЕРАЛЬНАЯ СЛУЖБА ГОСУДАРСТВЕННОЙ РЕГИСТРАЦИИ, КАДАСТРА И КАРТОГРАФИИ Действителен: с 17.05.2022 по 10.08.2023	инициалы, фамилия

Земельный участок			
вид объекта недвижимости			
Лист № 4 раздела 1	Всего листов раздела 1: 7	Всего разделов: 6	Всего листов выписки: 16
01.08.2023г. № КУВИ-001/2023-174560952			
Кадастровый номер:		74:36:0609011:414	
Сведения о том, что земельный участок полностью расположен в границах зоны с особыми условиями использования территории, территории объекта культурного наследия, публичного сервитута:		<p>ФАП-262; В границах второго сектора поверхности захода на посадку для ВПП 09: от 291,24 м до 384,46 м. Расчет для конкретного объекта производится в соответствии с требованиями ФАП-262; В границах горизонтального сектора поверхности захода на посадку для ВПП 09: 384,46 м; Проект решения об установлении приаэродромной территории аэродрома Челябинск (Баландино) 170; В границах первого сектора поверхности захода на посадку для ВПП 27: от 224,51 м до 284,51 м. Расчет для конкретного объекта производится в соответствии с требованиями ФАП-262; В границах второго сектора поверхности захода на посадку для ВПП 27: от 284,51 м до 384,46 м. Расчет для конкретного объекта производится в соответствии с требованиями ФАП-262; В границах горизонтального сектора поверхности захода на посадку с для ВПП 27: 384,46 м; В границах переходных поверхностей: от 224,51 м до 284,46 м. Расчет для конкретного объекта производится в соответствии с требованиями ФАП-262; В границах поверхности взлета для ВПП 09: от 224,51 м до 464,51 м. Расчет для конкретного объекта производится в соответствии с требованиями ФАП-262; В границах поверхности взлета для ВПП 27: от 231,24 м до 417,24 м. Расчет для конкретного объекта производится в соответствии с требованиями ФАП-262., вид/наименование: Третья подзона приаэродромной территории аэродрома Челябинск (Баландино), тип: Охранная зона транспорта, дата решения: 29.05.2020, номер решения: 523-П, наименование ОГВ/ОМСУ: Министерство Транспорта Российской Федерации Федеральное Агенство Воздушного транспорта (РОСАВИАЦИЯ) Земельный участок полностью расположен в границах зоны с реестровым номером 74:00-6.760 от 17.02.2021, ограничение использования земельного участка в пределах зоны: В пятой подзоне запрещается размещать опасные производственные объекты, определенные Федеральным законом «О промышленной безопасности опасных производственных объектов», функционирование которых может повлиять на безопасность полетов ВС. На всей территории в границах пятой подзоны устанавливаются ограничения по размещению опасных производственных объектов (далее – ОПО) согласно Федеральному закону от 21.07.1997 № 116-ФЗ «О промышленной безопасности опасных производственных объектов», функционирование которых может повлиять на безопасность полетов ВС. Обоснование размещения ОПО в границах пятой подзоны ПТ аэродрома устанавливается на основании декларации промышленной безопасности, подготовленной в соответствии с Федеральным законом от 21.07.1997 №116-ФЗ, с учетом оценки их влияния на безопасность полетов ВС., вид/наименование: Пятая подзона приаэродромной территории аэродрома Челябинск (Баландино), тип: Охранная зона транспорта, решения: 1. дата решения: 29.01.2021, номер решения: б/н 2. дата решения: 29.05.2020, номер решения: 523-П, наименование ОГВ/ОМСУ: Федеральное агентство воздушного транспорта (Росавиация) 3. дата решения: 14.12.2020, номер решения: б/н</p>	
Сведения о том, что земельный участок расположен в границах особой экономической зоны, территории опережающего социально-экономического развития, зоны территориального развития в Российской Федерации, игровой зоны:		данные отсутствуют	

полное наименование должности		 ДОКУМЕНТ ПОДПИСАН ЭЛЕКТРОННОЙ ПОДПИСЬЮ Сертификат: 3094B7974B3CA8E1F07A347CFAD6FA78 Владелец: ФЕДЕРАЛЬНАЯ СЛУЖБА ГОСУДАРСТВЕННОЙ РЕГИСТРАЦИИ, КАДАСТРА И КАРТОГРАФИИ Действителен: с 17.05.2022 по 10.08.2023	инициалы, фамилия

Земельный участок			
вид объекта недвижимости			
Лист № 5 раздела 1	Всего листов раздела 1: 7	Всего разделов: 6	Всего листов выписки: 16
01.08.2023г. № КУВИ-001/2023-174560952			
Кадастровый номер:		74:36:0609011:414	
Сведения о том, что земельный участок расположен в границах особо охраняемой природной территории, охотничьих угодий, лесничеств:		данные отсутствуют	
Сведения о результатах проведения государственного земельного надзора:		данные отсутствуют	
Сведения о расположении земельного участка в границах территории, в отношении которой утвержден проект межевания территории:		данные отсутствуют	
Условный номер земельного участка:		данные отсутствуют	
Сведения о принятии акта и (или) заключении договора, предусматривающих предоставление в соответствии с земельным законодательством исполнительным органом государственным органом власти или органом местного самоуправления, находящегося в государственной или муниципальной собственности земельного участка для строительства наемного дома социального использования или наемного дома коммерческого использования:		данные отсутствуют	
Сведения о том, что земельный участок или земельные участки образованы на основании решения об изъятии земельного участка и (или) расположенного на нем объекта недвижимости для государственных или муниципальных нужд:		данные отсутствуют	
Сведения о том, что земельный участок образован из земель или земельного участка, государственная собственность на которые не разграничена:		данные отсутствуют	
Сведения о наличии земельного спора о местоположении границ земельных участков:		данные отсутствуют	
Статус записи об объекте недвижимости:		Сведения об объекте недвижимости имеют статус "актуальные"	
Особые отметки:		Сведения об ограничениях права на объект недвижимости, обременениях данного объекта, не зарегистрированных в реестре прав, ограничений прав и обременений недвижимого имущества: вид ограничения (обременения): ограничения прав на земельный участок, предусмотренные статьей 56 Земельного кодекса Российской Федерации; срок действия: с 16.11.2022; реквизиты документа-основания: документ, воспроизводящий сведения, содержащиеся в решении об установлении границ зон с особыми условиями использования территорий ZoneToGKN_462b60d1-2e01-4053-b1e3-0cfa0bf6732f. от 29.01.2021 № б/н; об установлении	



ДОКУМЕНТ ПОДПИСАН
ЭЛЕКТРОННОЙ ПОДПИСЬЮ

Сертификат: 3094B7974B3CA8E1F07A347CFAD6FA78

Владелец: ФЕДЕРАЛЬНАЯ СЛУЖБА ГОСУДАРСТВЕННОЙ
РЕГИСТРАЦИИ, КАДАСТРА И КАРТОГРАФИИ
Действителен: с 17.05.2022 по 10.08.2023

полное наименование должности

инициалы, фамилия

Земельный участок			
вид объекта недвижимости			
Лист № 6 раздела 1	Всего листов раздела 1: 7	Всего разделов: 6	Всего листов выписки: 16
01.08.2023г. № КУВИ-001/2023-174560952			
Кадастровый номер:		74:36:0609011:414	
		<p>приаэродромной территории аэродрома Челябинск (Баландино) от 29.05.2020 № 523-П выдан: Федеральное агентство воздушного транспорта (Росавиация); графическое описание местоположения границы четвертой подзоны приаэродромной территории аэродрома Челябинск (Баландино) от 14.12.2020 № б/н. вид ограничения (обременения): ограничения прав на земельный участок, предусмотренные статьей 56 Земельного кодекса Российской Федерации; срок действия: с 16.11.2022; реквизиты документа-основания: постановление от 24.02.2009 № 160 выдан: Правительство РФ; свидетельство от 26.02.2009 № 039966 выдан: Управление Федеральной регистрационной службы по Челябинской области; карта (план) охранной зоны Сооружения ВЛ 6кВ ТП3521-ТП3598 от 20.08.2014 № 24653 выдан: ООО "ЧелябинскНИИгипрозем"; доверенность от 16.12.2013 № 19 выдан: ООО "ЧелябинскНИИгипрозем"; письмо от 04.12.2014 № 1782 выдан: ООО "ЧелябинскНИИгипрозем"; доверенность ЧЭ-128 от 08.10.2014 № ЧЭ-128 выдан: ОАО "МРСК Урала"; доверенность ЧЭ-85 от 24.03.2014 № ЧЭ-85 выдан: ОАО "МРСК Урала". вид ограничения (обременения): ограничения прав на земельный участок, предусмотренные статьей 56 Земельного кодекса Российской Федерации; срок действия: с 16.11.2022; реквизиты документа-основания: приказ "Об установлении приаэродромной территории аэродрома Челябинск (Баландино)" от 29.05.2020 № 523-П выдан: Министерство Транспорта Российской Федерации Федеральное Агентство Воздушного транспорта (РОСАВИАЦИЯ). вид ограничения (обременения): ограничения прав на земельный участок, предусмотренные статьей 56 Земельного кодекса Российской Федерации; срок действия: с 16.11.2022; реквизиты документа-основания: документ, воспроизводящий сведения, содержащиеся в решении об установлении границ зон с особыми условиями использования территорий ZoneToGKN_5c94a87c-0ff4-40ab-aca6-a03c9f982476 от 29.01.2021 № б/н; об установлении приаэродромной территории аэродрома Челябинск (Баландино) от 29.05.2020 № 523-П выдан: Федеральное агентство воздушного транспорта (Росавиация); графическое описание местоположения границы пятой подзоны приаэродромной территории аэродрома Челябинск (Баландино) от 14.12.2020 № б/н. Сведения, необходимые для заполнения разделов: 2 - Сведения о зарегистрированных правах; 4 - Сведения о частях земельного участка, отсутствуют.</p>	



ДОКУМЕНТ ПОДПИСАН
ЭЛЕКТРОННОЙ ПОДПИСЬЮ

Сертификат: 3094B7974B3CA8E1F07A347CFAD6FA78

Владелец: ФЕДЕРАЛЬНАЯ СЛУЖБА ГОСУДАРСТВЕННОЙ
РЕГИСТРАЦИИ, КАДАСТРА И КАРТОГРАФИИ
Действителен: с 17.05.2022 по 10.08.2023

полное наименование должности

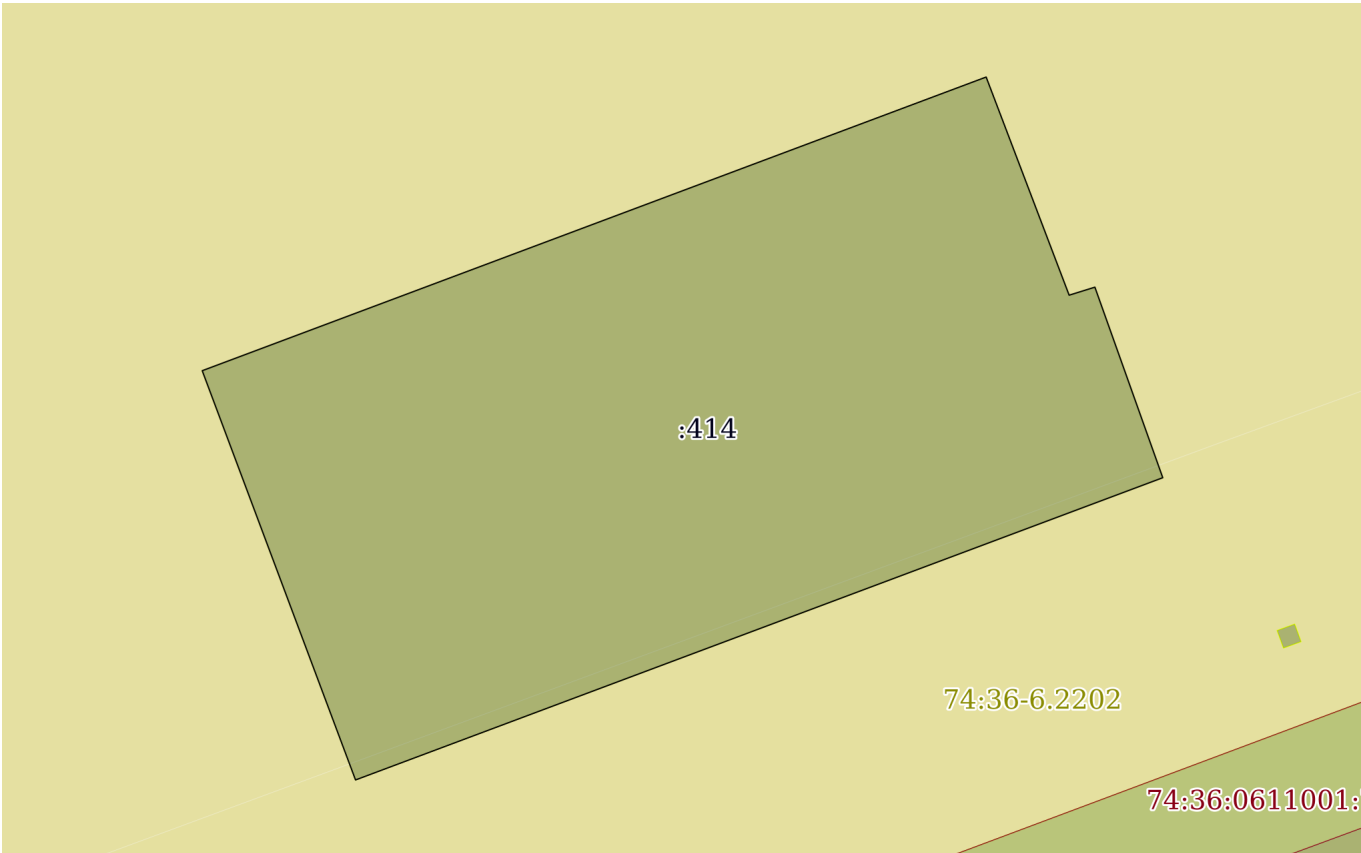
инициалы, фамилия


Земельный участок			
вид объекта недвижимости			
Лист № 7 раздела 1	Всего листов раздела 1: 7	Всего разделов: 6	Всего листов выписки: 16
01.08.2023г. № КУВИ-001/2023-174560952			
Кадастровый номер:		74:36:0609011:414	
Получатель выписки:		ШЕЙКИНА ОКСАНА ВЛАДИМИРОВНА, действующий(ая) на основании документа "" КОМИТЕТ ПО УПРАВЛЕНИЮ ИМУЩЕСТВОМ И ЗЕМЕЛЬНЫМ ОТНОШЕНИЯМ ГОРОДА ЧЕЛЯБИНСКА	

полное наименование должности	 ДОКУМЕНТ ПОДПИСАН ЭЛЕКТРОННОЙ ПОДПИСЬЮ Сертификат: 3094B7974B3CA8E1F07A347CFAD6FA78 Владелец: ФЕДЕРАЛЬНАЯ СЛУЖБА ГОСУДАРСТВЕННОЙ РЕГИСТРАЦИИ, КАДАСТРА И КАРТОГРАФИИ Действителен: с 17.05.2022 по 10.08.2023	инициалы, фамилия

Выписка из Единого государственного реестра недвижимости об объекте недвижимости
Описание местоположения земельного участка

Земельный участок			
вид объекта недвижимости			
Лист № 1 раздела 3	Всего листов раздела 3: 1	Всего разделов: 6	Всего листов выписки: 16
01.08.2023г. № КУВИ-001/2023-174560952			
Кадастровый номер:		74:36:0609011:414	

План (чертеж, схема) земельного участка			
			
Масштаб 1:400	Условные обозначения:		

<div><div><p>ДОКУМЕНТ ПОДПИСАН ЭЛЕКТРОННОЙ ПОДПИСЬЮ</p><p>Сертификат: 3094B7974B3CA8E1F07A347CFAD6FA78</p><p>Владелец: ФЕДЕРАЛЬНАЯ СЛУЖБА ГОСУДАРСТВЕННОЙ РЕГИСТРАЦИИ, КАДАСТРА И КАРТОГРАФИИ</p><p>Действителен: с 17.05.2022 по 10.08.2023</p></div></div>		
полное наименование должности		инициалы, фамилия

Выписка из Единого государственного реестра недвижимости об объекте недвижимости

Описание местоположения земельного участка

Земельный участок			
вид объекта недвижимости			
Лист № 1 раздела 3.1	Всего листов раздела 3.1: 1	Всего разделов: 6	Всего листов выписки: 16
01.08.2023г. № КУВИ-001/2023-174560952			
Кадастровый номер:		74:36:0609011:414	

Описание местоположения границ земельного участка							
№ п/п	Номер точки		Дирекционный угол	Горизонтальное проложение, м	Описание закрепления на местности	Кадастровые номера смежных участков	Сведения об адресах правообладателей смежных земельных участков
	начальная	конечная					
1	2	3	4	5	6	7	8
1	1.1.1	1.1.2	69°27.4`	44.88	данные отсутствуют	данные отсутствуют	данные отсутствуют
2	1.1.2	1.1.3	159°10.6`	12.52	данные отсутствуют	данные отсутствуют	данные отсутствуют
3	1.1.3	1.1.4	72°41.6`	1.45	данные отсутствуют	данные отсутствуют	данные отсутствуют
4	1.1.4	1.1.5	160°23.8`	10.85	данные отсутствуют	данные отсутствуют	данные отсутствуют
5	1.1.5	1.1.6	249°28.0`	46.22	данные отсутствуют	данные отсутствуют	данные отсутствуют
6	1.1.6	1.1.1	339°28.2`	23.44	данные отсутствуют	данные отсутствуют	данные отсутствуют



ДОКУМЕНТ ПОДПИСАН
ЭЛЕКТРОННОЙ ПОДПИСЬЮ

Сертификат: 3094B7974B3CA8E1F07A347CFAD6FA78

Владелец: ФЕДЕРАЛЬНАЯ СЛУЖБА ГОСУДАРСТВЕННОЙ
РЕГИСТРАЦИИ, КАДАСТРА И КАРТОГРАФИИ
Действителен: с 17.05.2022 по 10.08.2023

полное наименование должности

инициалы, фамилия

Выписка из Единого государственного реестра недвижимости об объекте недвижимости
Описание местоположения земельного участка

Земельный участок			
вид объекта недвижимости			
Лист № 1 раздела 3.2	Всего листов раздела 3.2: 1	Всего разделов: 6	Всего листов выписки: 16
01.08.2023г. № КУВИ-001/2023-174560952			
Кадастровый номер:		74:36:0609011:414	

Сведения о характерных точках границы земельного участка				
Система координат МСК-74				
Номер точки	Координаты, м		Описание закрепления на местности	Средняя квадратичная погрешность определения координат характерных точек границ земельного участка, м
	X	Y		
1	2	3	4	5
1	609139.59	2326242.51	-	0.1
2	609155.34	2326284.54	-	0.1
3	609143.64	2326288.99	-	0.1
4	609144.07	2326290.37	-	0.1
5	609133.85	2326294.01	-	0.1
6	609117.64	2326250.73	-	0.1
1	609139.59	2326242.51	-	0.1

полное наименование должности	<div><p>ДОКУМЕНТ ПОДПИСАН ЭЛЕКТРОННОЙ ПОДПИСЬЮ</p><p>Сертификат: 3094B7974B3CA8E1F07A347CFAD6FA78</p><p>Владелец: ФЕДЕРАЛЬНАЯ СЛУЖБА ГОСУДАРСТВЕННОЙ РЕГИСТРАЦИИ, КАДАСТРА И КАРТОГРАФИИ</p><p>Действителен: с 17.05.2022 по 10.08.2023</p></div>	инициалы, фамилия

Выписка из Единого государственного реестра недвижимости об объекте недвижимости

Сведения о частях земельного участка

Земельный участок		
вид объекта недвижимости		
Лист № 1 раздела 4.1	Всего листов раздела 4.1: 5	Всего разделов: 6
Всего листов выписки: 16		
01.08.2023г. № КУВИ-001/2023-174560952		
Кадастровый номер:		74:36:0609011:414
Учетный номер части	Площадь, м2	Содержание ограничения в использовании или ограничения права на объект недвижимости или обременения объекта недвижимости
1	2	3
74:36:0609011:414/1	37	74:36-6.2202
	Весь	<p>вид ограничения (обременения): ограничения прав на земельный участок, предусмотренные статьей 56 Земельного кодекса Российской Федерации; Срок действия: не установлен; реквизиты документа-основания: документ, воспроизводящий сведения, содержащиеся в решении об установлении границ зон с особыми условиями использования территорий ZoneToGKN_462b60d1-2e01-4053-b1e3-0cfa0bf6732f. от 29.01.2021 № б/н; об установлении приаэродромной территории аэродрома Челябинск (Баландино) от 29.05.2020 № 523-П выдан: Федеральное агентство воздушного транспорта (Росавиация); графическое описание местоположения границы четвертой подзоны приаэродромной территории аэродрома Челябинск (Баландино) от 14.12.2020 № б/н; Содержание ограничения (обременения): В соответствии с техническими характеристиками средств радиотехнического обеспечения полетов воздушных судов, обозначенными в аэронавигационном паспорте аэродрома и согласно ICAO EUR DOC 015 «Европейский инструктивный материал по управлению зонами ограничений застройки. Третье издание» в границах четвертой подзоны выделены следующие отдельные контура ограничивающие использования земельных участков и осуществление деятельности в составе: Запрещается размещать объекты, высота которых превышает установленные ограничения. Ограничение по высоте: 194,35м.; Запрещается размещать объекты, высота которых превышает установленные ограничения. Ограничение по высоте: 211,85м.; Запрещается размещать объекты, высота которых превышает установленные ограничения. Ограничение по высоте: 221,42м.; Запрещается размещать объекты, высота которых превышает установленные ограничения. Ограничение по высоте: 228,14м.; Запрещается размещать объекты, высота которых превышает установленные ограничения. Ограничение по высоте: 232,16м.; Запрещается размещать объекты, высота которых превышает установленные ограничения. Ограничение по высоте: 234,52м.; Запрещается размещать объекты, высота которых превышает установленные ограничения. Ограничение по высоте: 237,39м.; Запрещается размещать объекты, высота которых превышает установленные ограничения. Ограничение по высоте: 238,32м.; Запрещается размещать объекты, высота которых превышает установленные ограничения. Ограничение по высоте: 240,81м.; Запрещается размещать объекты, высота которых превышает установленные ограничения. Ограничение по высоте: 253,61м.; Запрещается размещать объекты, высота которых превышает установленные ограничения. Ограничение по высоте: 256,33м.; Запрещается размещать объекты, высота которых превышает установленные ограничения. Ограничение по высоте: 263,54м.; Запрещается размещать объекты, высота которых превышает установленные</p>



ДОКУМЕНТ ПОДПИСАН
ЭЛЕКТРОННОЙ ПОДПИСЬЮ

Сертификат: 3094B7974B3CA8E1F07A347CFAD6FA78


Владелец: ФЕДЕРАЛЬНАЯ СЛУЖБА ГОСУДАРСТВЕННОЙ
РЕГИСТРАЦИИ, КАДАСТРА И КАРТОГРАФИИ
Действителен: с 17.05.2022 по 10.08.2023

полное наименование должности

инициалы, фамилия

Земельный участок			
вид объекта недвижимости			
Лист № 2 раздела 4.1	Всего листов раздела 4.1: 5	Всего разделов: 6	Всего листов выписки: 16
01.08.2023г. № КУВИ-001/2023-174560952			
Кадастровый номер:		74:36:0609011:414	

		ограничения. Ограничение по высоте: 279,29м.; Запрещается размещать объекты, высота которых превышает установленные ограничения. Ограничение по высоте: 281,64м.; Запрещается размещать объекты, высота которых превышает установленные ограничения. Ограничение по высоте: 293,14м. Запрещается размещать объекты, создающие помехи в работе наземных объектов средств и систем обслуживания воздушного движения, навигации, посадки и связи, предназначенных для организации воздушного движения и расположенных вне первой подзоны. ; Реестровый номер границы: 74:00-6.759; Вид объекта реестра границ: Зона с особыми условиями использования территории; Вид зоны по документу: Четвертая подзона приаэродромной территории аэродрома Челябинск (Баландино); Тип зоны: Охранная зона транспорта
Весь		вид ограничения (обременения): ограничения прав на земельный участок, предусмотренные статьей 56 Земельного кодекса Российской Федерации; Срок действия: не установлен; реквизиты документа-основания: постановление от 24.02.2009 № 160 выдан: Правительство РФ; свидетельство от 26.02.2009 № 039966 выдан: Управление Федеральной регистрационной службы по Челябинской области; карта (план) охранной зоны Сооружения ВЛ 6кВ ТП3521-ТП3598 от 20.08.2014 № 24653 выдан: ООО "ЧелябинскНИИгипрозем"; доверенность от 16.12.2013 № 19 выдан: ООО "ЧелябинскНИИгипрозем"; письмо от 04.12.2014 № 1782 выдан: ООО "ЧелябинскНИИгипрозем"; доверенность ЧЭ-128 от 08.10.2014 № ЧЭ-128 выдан: ОАО "МРСК Урала"; доверенность ЧЭ-85 от 24.03.2014 № ЧЭ-85 выдан: ОАО "МРСК Урала"; Содержание ограничения (обременения): Согласно Правил установления охранных зон объектов электросетевого хозяйства и особых условий использования земельных участков, расположенных в границах таких зон, утвержденных постановлением Правительства РФ №160 от 24.02.2009 г., в охранных зонах запрещается осуществлять любые действия, которые могут нарушить безопасную работу объектов электросетевого хозяйства, в том числе привести к их повреждению или уничтожению, и (или) повлечь причинение вреда жизни, здоровью граждан и имуществу физических или юридических лиц, а также повлечь нанесение экологического ущерба и возникновение пожаров, в том числе: а) набрасывать на провода и опоры воздушных линий электропередачи посторонние предметы, а также подниматься на опоры воздушных линий электропередачи; б) размещать любые объекты и предметы (материалы) в пределах созданных в соответствии с требованиями нормативно-технических документов проходов и подъездов для доступа к объектам электросетевого хозяйства, а также проводить любые работы и возводить сооружения, которые могут препятствовать доступу к объектам электросетевого хозяйства, без создания необходимых для такого доступа проходов и подъездов; в) находиться в пределах огороженной территории и помещениях распределительных устройств и подстанций, открывать двери и люки распределительных устройств и подстанций, производить переключения и подключения в электрических сетях (указанное требование не распространяется на работников, занятых выполнением разрешенных в установленном порядке работ), разводить огонь в пределах охранных зон вводных и распределительных устройств, подстанций, воздушных линий электропередачи, а также в охранных зонах кабельных линий электропередачи; г) размещать свалки; д) производить работы ударными механизмами, сбрасывать тяжести массой свыше 5 тонн, производить сброс и слив едких и коррозионных веществ и

полное наименование должности	 ДОКУМЕНТ ПОДПИСАН ЭЛЕКТРОННОЙ ПОДПИСЬЮ Сертификат: 3094B7974B3CA8E1F07A347CFAD6FA78 Владелец: ФЕДЕРАЛЬНАЯ СЛУЖБА ГОСУДАРСТВЕННОЙ РЕГИСТРАЦИИ, КАДАСТРА И КАРТОГРАФИИ Действителен: с 17.05.2022 по 10.08.2023	инициалы, фамилия

Земельный участок			
вид объекта недвижимости			
Лист № 3 раздела 4.1	Всего листов раздела 4.1: 5	Всего разделов: 6	Всего листов выписки: 16
01.08.2023г. № КУВИ-001/2023-174560952			
Кадастровый номер:		74:36:0609011:414	
		горюче-смазочных материалов (в охранных зонах подземных кабельных линий электропередачи).; Реестровый номер границы: 74:36-6.2202; Вид объекта реестра границ: Зона с особыми условиями использования территории; Вид зоны по документу: Охранная зона Сооружения (воздушной линии 6 кВ ТП 3521 - ТП 3598); Тип зоны: Охранная зона инженерных коммуникаций	
	Весь	вид ограничения (обременения): ограничения прав на земельный участок, предусмотренные статьей 56 Земельного кодекса Российской Федерации; Срок действия: не установлен; реквизиты документа-основания: приказ "Об установлении приаэродромной территории аэродрома Челябинск (Баландино)" от 29.05.2020 № 523-П выдан: Министерство Транспорта Российской Федерации Федеральное Агентство Воздушного транспорта (РОСАВИАЦИЯ); Содержание ограничения (обременения): В шестой подзоне запрещается размещать объекты, способствующие привлечению и массовому скоплению птиц. Проект решения об установлении приаэродромной территории аэродрома Челябинск (Баландино) 281. К объектам, потенциально способствующим привлечению и массовому скоплению птиц относятся: полигоны твердых коммунальных отходов, мусоросжигательные имусороперерабатывающие заводы, объекты сортировки мусора, рыбные хозяйства, скотобойни, фермы, конюшни, скотомогильники, зверофермы, объекты пищевой промышленности, склады пищевой продукции, продовольственные рынки, сельскохозяйственные угодья и отдельные объекты. В границах шестой подзоны рекомендуется проводить вспашку сельскохозяйственных земель в темное время суток. Отсутствие влияния объектов, потенциально способствующих привлечению и массовому скоплению птиц на безопасность ВС, в границах шестой подзоны ПТ аэродрома устанавливается на основании эколого-орнитологического обследования с учетом критериев и требований РООП ГА-89; Реестровый номер границы: 74:00-6.767; Вид объекта реестра границ: Зона с особыми условиями использования территории; Вид зоны по документу: Шестая подзона приаэродромной территории аэродрома Челябинск (Баландино). ; Тип зоны: Охранная зона транспорта	
	Весь	вид ограничения (обременения): ограничения прав на земельный участок, предусмотренные статьей 56 Земельного кодекса Российской Федерации; Срок действия: не установлен; реквизиты документа-основания: приказ "Об установлении приаэродромной территории аэродрома Челябинск (Баландино)" от 29.05.2020 № 523-П выдан: Министерство Транспорта Российской Федерации Федеральное Агентство Воздушного транспорта (РОСАВИАЦИЯ); Содержание ограничения (обременения): В третьей подзоне приаэродромной территории аэродрома Челябинск (Баландино) запрещается размещать объекты, высота которых превышает ограничения, установленные уполномоченным Правительством Российской Федерации федеральным органом исполнительной власти при установлении соответствующей приаэродромной территории – Федеральным агентством воздушного транспорта. Ограничения высоты размещаемых объектов установлены Приказом Минтранса России от 25.08.2015 № 262 "Об утверждении Федеральных авиационных правил "Требования, предъявляемые к аэродромам, предназначенным для взлета, посадки, руления и стоянки гражданских воздушных судов". В третьей подзоне приаэродромной территории аэродрома Челябинск (Баландино) установлены следующие ограничения абсолютной высоты размещаемых объектов: В границах внутренней	



ДОКУМЕНТ ПОДПИСАН
ЭЛЕКТРОННОЙ ПОДПИСЬЮ

Сертификат: 3094B7974B3CA8E1F07A347CFAD6FA78

Владелец: ФЕДЕРАЛЬНАЯ СЛУЖБА ГОСУДАРСТВЕННОЙ
РЕГИСТРАЦИИ, КАДАСТРА И КАРТОГРАФИИ
Действителен: с 17.05.2022 по 10.08.2023

полное наименование должности

инициалы, фамилия

Земельный участок			
вид объекта недвижимости			
Лист № 4 раздела 4.1	Всего листов раздела 4.1: 5	Всего разделов: 6	Всего листов выписки: 16
01.08.2023г. № КУВИ-001/2023-174560952			
Кадастровый номер:		74:36:0609011:414	
		<p>горизонтальной поверхности: 284,46 м; В границах конической поверхности: от 284,46 м до 384,46 м. Расчет для конкретного объекта производится в соответствии с требованиями ФАП-262; В границах внешней горизонтальной поверхности: 384,46 м; В границах первого сектора поверхности захода на посадку для ВПП 09: от 231,24 м до 291,24 м. Расчет для конкретного объекта производится в соответствии с требованиями ФАП-262; В границах второго сектора поверхности захода на посадку для ВПП 09: от 291,24 м до 384,46 м. Расчет для конкретного объекта производится в соответствии с требованиями ФАП-262; В границах горизонтального сектора поверхности захода на посадку для ВПП 09: 384,46 м; Проект решения об установлении приаэродромной территории аэродрома Челябинск (Баландино) 170; В границах первого сектора поверхности захода на посадку для ВПП 27: от 224,51 м до 284,51 м. Расчет для конкретного объекта производится в соответствии с требованиями ФАП-262; В границах второго сектора поверхности захода на посадку для ВПП 27: от 284,51 м до 384,46 м. Расчет для конкретного объекта производится в соответствии с требованиями ФАП-262; В границах горизонтального сектора поверхности захода на посадку с для ВПП 27: 384,46 м; В границах переходных поверхностей: от 224,51 м до 284,46 м. Расчет для конкретного объекта производится в соответствии с требованиями ФАП-262; В границах поверхности взлета для ВПП 09: от 224,51 м до 464,51 м. Расчет для конкретного объекта производится в соответствии с требованиями ФАП-262; В границах поверхности взлета для ВПП 27: от 231,24 м до 471.24 м. Расчет для конкретного объекта производится в соответствии с требованиями ФАП-262.; Реестровый номер границы: 74:36-6.6868; Вид объекта реестра границ: Зона с особыми условиями использования территории; Вид зоны по документу: Третья подзона приаэродромной территории аэродрома Челябинск (Баландино); Тип зоны: Охранная зона транспорта</p>	
	Весь	<p>вид ограничения (обременения): ограничения прав на земельный участок, предусмотренные статьей 56 Земельного кодекса Российской Федерации; Срок действия: не установлен; реквизиты документа-основания: документ, воспроизводящий сведения, содержащиеся в решении об установление границ зон с особыми условиями использования территорий ZoneToGKN_5c94a87c-0ff4-40ab-aca6-a03c9f982476 от 29.01.2021 № б/н; об установлении приаэродромной территории аэродрома Челябинск (Баландино) от 29.05.2020 № 523-П выдан: Федеральное агентство воздушного транспорта (Росавиация); графическое описание местоположения границы пятой подзоны приаэродромной территории аэродрома Челябинск (Баландино) от 14.12.2020 № б/н; Содержание ограничения (обременения): В пятой подзоне запрещается размещать опасные производственные объекты, определенные Федеральным законом «О промышленной безопасности опасных производственных объектов», функционирование которых может повлиять на безопасность полетов ВС. На всей территории в границах пятой подзоны устанавливаются ограничения по размещению опасных производственных объектов (далее – ОПО) согласно Федеральному закону от 21.07.1997 № 116-ФЗ «О промышленной безопасности опасных производственных объектов», функционирование которых может повлиять на безопасность полетов ВС. Обоснование размещения ОПО в границах пятой подзоны ПТ аэродрома устанавливается на основании декларации промышленной безопасности, подготовленной в соответствии с Федеральным законом от 21.07.1997</p>	



ДОКУМЕНТ ПОДПИСАН
ЭЛЕКТРОННОЙ ПОДПИСЬЮ


Сертификат: 3094B7974B3CA8E1F07A347CFAD6FA78

Владелец: ФЕДЕРАЛЬНАЯ СЛУЖБА ГОСУДАРСТВЕННОЙ
РЕГИСТРАЦИИ, КАДАСТРА И КАРТОГРАФИИ
Действителен: с 17.05.2022 по 10.08.2023

полное наименование должности

инициалы, фамилия

Земельный участок			
вид объекта недвижимости			
Лист № 5 раздела 4.1	Всего листов раздела 4.1: 5	Всего разделов: 6	Всего листов выписки: 16
01.08.2023г. № КУВИ-001/2023-174560952			
Кадастровый номер:		74:36:0609011:414	
		№116-ФЗ, с учетом оценки их влияния на безопасность полетов ВС.; Реестровый номер границы: 74:00-6.760; Вид объекта реестра границ: Зона с особыми условиями использования территории; Вид зоны по документу: Пятая подзона приаэродромной территории аэродрома Челябинск (Баландино); Тип зоны: Охранная зона транспорта	

полное наименование должности	 ДОКУМЕНТ ПОДПИСАН ЭЛЕКТРОННОЙ ПОДПИСЬЮ Сертификат: 3094B7974B3CA8E1F07A347CFAD6FA78 Владелец: ФЕДЕРАЛЬНАЯ СЛУЖБА ГОСУДАРСТВЕННОЙ РЕГИСТРАЦИИ, КАДАСТРА И КАРТОГРАФИИ Действителен: с 17.05.2022 по 10.08.2023	инициалы, фамилия

Выписка из Единого государственного реестра недвижимости об объекте недвижимости

Сведения о частях земельного участка

Земельный участок			
вид объекта недвижимости			
Лист № 1 раздела 4.2	Всего листов раздела 4.2: 1	Всего разделов: 6	Всего листов выписки: 16
01.08.2023г. № КУВИ-001/2023-174560952			
Кадастровый номер:		74:36:0609011:414	

Сведения о характерных точках границы части (частей) земельного участка				
Учетный номер части: 74:36:0609011:414/1				
Система координат				
Номер точки	Координаты, м		Описание закрепления на местности	Средняя квадратичная погрешность определения координат характерных точек границ земельного участка, м
	X	Y		
1	2	3	4	5
1	609134.5	2326293.78	-	-
2	609133.85	2326294.01	-	-
3	609117.64	2326250.73	-	-
4	609118.49	2326250.41	-	-
1	609134.5	2326293.78	-	-



ДОКУМЕНТ ПОДПИСАН
ЭЛЕКТРОННОЙ ПОДПИСЬЮ

Сертификат: 3094B7974B3CA8E1F07A347CFAD6FA78

Владелец: ФЕДЕРАЛЬНАЯ СЛУЖБА ГОСУДАРСТВЕННОЙ
РЕГИСТРАЦИИ, КАДАСТРА И КАРТОГРАФИИ
Действителен: с 17.05.2022 по 10.08.2023

полное наименование должности

инициалы, фамилия