




<div><div>АДМИНИСТРАЦИЯ ГОРОДА ЧЕЛЯБИНСКА</div><div>УПРАВЛЕНИЕ ГРАДОСТРОИТЕЛЬНЫМИ РЕШЕНИЯМИ ГОРОДА ЧЕЛЯБИНСКА</div></div>		<div>Чертеж градостроительного плана земельного участка по адресу: город Челябинск, Советский район, ул. Марата, 18</div> <div>Экспликация объектов и условные обозначения:</div>	
<div><div><div><p>- граница земельного участка</p></div><div><p>- границы, в пределах которых разрешается строительство объектов капитального строительства</p></div></div><div><p>Точки подключения (технологического присоединения) объектов капитального строительства к сетям инженерно-технического обеспечения</p><ul style="list-style-type: none">● К - канализация (водоотведение)● Т - теплоснабжение● В - водоснабжение</div></div>		<div>Чертеж градостроительного плана выполнен в масштабе 1:500.</div> <div>Чертеж градостроительного плана разработан на топографической основе в масштабе 1:500</div> <div>Чертеж градостроительного плана разработан УГР</div>	

