



№	X, м	Y, м
1	607489.36	2330738.20
2	607519.17	2330735.07
3	607523.09	2330770.85
4	607498.51	2330773.41
5	607493.26	2330773.98


АДМИНИСТРАЦИЯ ГОРОДА ЧЕЛЯБИНСКА
УПРАВЛЕНИЕ ГРАДОСТРОИТЕЛЬНЫХ РАЗРЕШЕНИЙ ГОРОДА ЧЕЛЯБИНСКА

Чертеж градостроительного плана земельного участка по адресу: город Челябинск, Тракторозаводский район, ул. Белова, 13

Экспликация объектов и условные обозначения:

-  - граница земельного участка
-  - границы, в пределах которых разрешается строительство объектов капитального строительства
- Точки подключения (технологического присоединения) объектов капитального строительства к сетям инженерно-технического обеспечения
 - К - канализация (водоотведение)
 - Т - теплоснабжение
 - В - водоснабжение

Чертеж градостроительного плана выполнен в масштабе 1:500.





Чертеж градостроительного плана разработан на топографической основе в масштабе 1:500

Чертеж градостроительного плана земельного участка разработан УГР

Ситуационный план



приаэродромная территория аэродрома Челябинск (Баландино), 3, 4, 5, 6 подзоны

Начальник управления		Кутепов
Заместитель начальника управления		Шеянов
Начальник отдела		Кассирова
Исполнитель		Щербич
Масштаб 1:500		Площадь 1079 кв. м.