



СЗЗ АЗС 74007 ООО "ЛУКОЙЛ-  
Уралнефтепродукт"

43-А соор. 1

Троицкий тракт



| №  | X, м      | Y, м       |
|----|-----------|------------|
| 1  | 596305.72 | 2322627.33 |
| 2  | 596411.17 | 2322658.14 |
| 3  | 596407.48 | 2322670.37 |
| 4  | 596390.33 | 2322665.36 |
| 5  | 596377.32 | 2322663.45 |
| 6  | 596366.84 | 2322665.52 |
| 7  | 596347.12 | 2322671.40 |
| 8  | 596337.91 | 2322677.12 |
| 9  | 596335.32 | 2322678.73 |
| 10 | 596327.47 | 2322686.28 |
| 11 | 596323.87 | 2322697.31 |
| 12 | 596275.38 | 2322693.74 |
| 13 | 596283.67 | 2322683.81 |
| 14 | 596298.62 | 2322634.25 |
| 15 | 596301.09 | 2322632.65 |

АДМИНИСТРАЦИЯ ГОРОДА ЧЕЛЯБИНСКА  
УПРАВЛЕНИЕ ГРАДОСТРОИТЕЛЬНЫХ РАЗРЕШЕНИЙ ГОРОДА ЧЕЛЯБИНСКА

Чертеж градостроительного плана земельного участка  
по Троицкому тракту в Советском районе  
города Челябинска

Экспликация объектов и условные обозначения

1 - сооружение

 - граница земельного участка  
 - границы, в пределах которых разрешается  
строительство объектов капитального  
строительства





Точки подключения (технологического присоединения)  
объектов капитального строительства к сетям инженерно-  
технического обеспечения

- К - канализация (водоотведение)
- Т - теплоснабжение
- В - водоснабжение

Чертеж градостроительного плана  
выполнен в масштабе 1:1000

Чертеж градостроительного плана земельного участка  
разработан УГР



|                                      |   |                     |
|--------------------------------------|---|---------------------|
| Начальник управления                 |  | Мельник             |
| Заместитель начальника<br>управления |  | Коржикова           |
| Начальник отдела                     |  | Кассирова           |
| Исполнитель                          |  | Трошина             |
| Масштаб 1:1 000                      | Инв. №  | Площадь 4414 кв. м. |