

№	X, м	Y, м
1	614748.40	2316544.53
2	614784.43	2316562.33
3	614766.63	2316598.03
4	614730.19	2316580.21



АДМИНИСТРАЦИЯ ГОРОДА ЧЕЛЯБИНСКА  
УПРАВЛЕНИЕ ГРАДОСТРОИТЕЛЬНЫХ РАЗРЕШЕНИЙ ГОРОДА ЧЕЛЯБИНСКА


Чертеж градостроительного плана  
земельного участка 46В по ул. Ирбитской 2-й  
в Курчатовском районе города Челябинска

Экспликация объектов и условные обозначения:



- граница земельного участка



 - границы, в пределах которых разрешается строительство объектов капитального строительства







- границы зон с особыми условиями использования территории (ЛЭП)

Точки подключения (технологического присоединения)  
объектов капитального строительства к сетям инженерно-  
технического обеспечения

- К - канализация (водоотведение)
- Т - теплоснабжение
- В - водоснабжение

Чертеж градостроительного плана  
выполнен в масштабе 1:500.

Чертеж градостроительного плана земельного участка  
разработан УГР

Начальник управления		Мельник
Заместитель начальника управления		Коржикова
Начальник отдела		Кассирова
Исполнитель		Быкова
Масштаб 1:500		Площадь 1614 кв. м.

52-B

2

3

46-B

44-B

Охранная зона объекта  
электросетевого хозяйства

Приаэродромная территория  
аэродрома гражданской авиации  
"Челябинск (Баландино)"

Приаэродромная территория  
аэродрома Челябинск (Баландино)  
4-я подзона

## Ситуационный план

итская 2-я  
пер. Артецкий

ул.Ирбитская 2-я