




АДМИНИСТРАЦИЯ ГОРОДА ЧЕЛЯБИНСКА
УПРАВЛЕНИЕ ГРАДОСТРОИТЕЛЬНЫХ РАЗРЕШЕНИЙ ГОРОДА ЧЕЛЯБИНСКА

Чертеж градостроительного плана
земельного участка 69 по по улице Соловьиной
в Центральном районе города Челябинска

Экспликация объектов и условные обозначения:





-  - граница земельного участка
-  - границы, в пределах которых разрешается строительство объектов капитального строительства
-  - границы зон с особыми условиями использования территории (ОЗ канализации)

Точки подключения (технологического присоединения)
объектов капитального строительства к сетям инженерно-технического обеспечения

- К - канализация (водоотведение)
- Т - теплоснабжение
- В - водоснабжение

Чертеж градостроительного плана
выполнен в масштабе 1:500.

Чертеж градостроительного плана земельного участка
разработан УГР

Начальник управления		Мельник
Заместитель начальника управления		Коржикова
Начальник отдела		Кассирова
Исполнитель		Быкова
Масштаб 1:500		Площадь 726 кв.м.