




№	X, м	Y, м
1	593675.65	2320633.69
2	593689.38	2320685.46
3	593669.63	2320690.73
4	593655.71	2320638.42



АДМИНИСТРАЦИЯ ГОРОДА ЧЕЛЯБИНСКА
УПРАВЛЕНИЕ ГРАДОСТРОИТЕЛЬНЫХ РАЗРЕШЕНИЙ ГОРОДА ЧЕЛЯБИНСКА

Чертеж градостроительного плана земельного участка
по ул. Апрельской, № 61 (стр.)
в Советском районе города Челябинска

Условные обозначения

-  - граница земельного участка
-  - границы, в пределах которых разрешается строительство объектов капитального строительства
-  - граница зон с особыми условиями использования территории (газопровод)

Точки подключения (технологического присоединения)
объектов капитального строительства к сетям инженерно-
технического обеспечения

- К - канализация (водоотведение)
- Т - теплоснабжение
- В - водоснабжение

Чертеж градостроительного плана
выполнен в масштабе 1:500

Чертеж градостроительного плана земельного участка
разработан УГР

Начальник управления	<i>В.И. Сидоров</i>	Мельник	<i>Сидоров</i>
Заместитель начальника управления	<i>Сидоров</i>	Коржикова	
Начальник отдела	<i>Сидоров</i>	Кассирова	
Исполнитель	<i>Сидоров</i>	Шахматова	
Масштаб 1:500	Инв. №	Площадь 1102 кв. м.	