

приаэродромная территория аэродрома  
Челябинск (Баландино), 3, 4, 5, 6 подзоны

приаэродромная территория аэродрома  
гражданской авиации Челябинск (Баландино)

№	X, м	Y, м
1	614545.68	2319658.60
2	614543.34	2319692.05
3	614525.05	2319699.67
4	614515.94	2319669.42

АДМИНИСТРАЦИЯ ГОРОДА ЧЕЛЯБИНСКА  
УПРАВЛЕНИЕ ГРАДОСТРОИТЕЛЬНЫХ РАЗРЕШЕНИЙ ГОРОДА ЧЕЛЯБИНСКА

Чертеж градостроительного плана земельного участка по  
адресу: переулок Кварцевый, земельный участок 23  
в Курчатовском районе города Челябинска

Условные обозначения:



- граница земельного участка



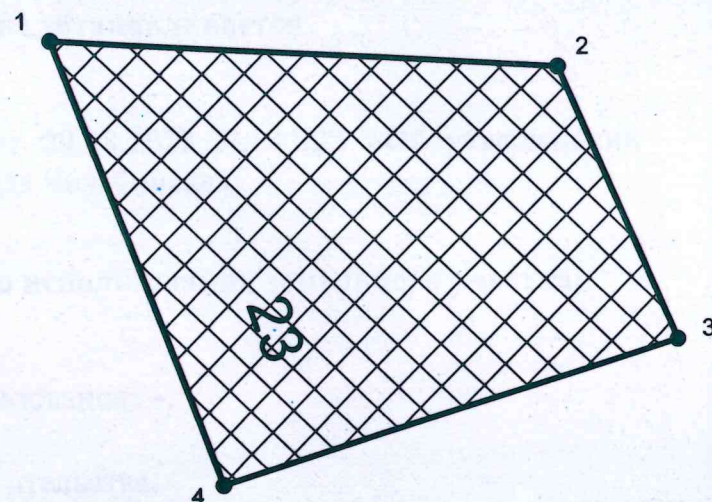
- границы, в пределах которых разрешается  
строительство объектов капитального  
строительства

Точки подключения (технологического присоединения)  
объектов капитального строительства к сетям инженерно-  
технического обеспечения

- К - канализация (водоотведение)
- Т - теплоснабжение
- В - водоснабжение

Чертеж градостроительного плана  
выполнен в масштабе 1:500

Чертеж градостроительного плана земельного участка  
разработан УГР



21

Ситуационный план



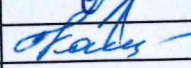
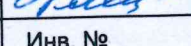
ул. Индивидуальная



зона подтопления, прилегающая к зоне затопления  
территории, прилегающей к р. Миасс в Челябинском  
городском округе Челябинской области, затопляемой при  
половодьях и паводках 1-процентной обеспеченности  
(повторяемость один раз в 100 лет)

зона подтопления, прилегающая к зоне затопления  
территории, прилегающей к р. Миасс в Челябинском  
городском округе в нижнем бьефе гидроузла  
Шершневого водохранилища, затопляемой при  
пропуске паводков 0,01% обеспеченности

15

Начальник управления		Мельник
Заместитель начальника управления		Коржикова
Начальник отдела		Кассирова
Исполнитель		Калинина
Масштаб 1:500	Инв. №	Площадь 796 кв.м.

029-25