



№	X, м	Y, м
1	607744.75	2334043.83
2	607729.80	2334057.12
3	607699.20	2334022.71
4	607714.14	2334009.42


АДМИНИСТРАЦИЯ ГОРОДА ЧЕЛЯБИНСКА
УПРАВЛЕНИЕ ГРАДОСТРОИТЕЛЬНЫХ РАЗРЕШЕНИЙ ГОРОДА ЧЕЛЯБИНСКА

Чертеж градостроительного плана земельного участка
в п. Развязка Тракторозаводского района города Челябинска

Условные обозначения





-  - граница земельного участка
-  - зона планируемого размещения объектов капитального строительства в соответствии с утвержденной ДПТ

Точки подключения (технологического присоединения) объектов капитального строительства к сетям инженерно-технического обеспечения

- К - канализация (водоотведение)
- Т - теплоснабжение
- В - водоснабжение

Чертеж градостроительного плана выполнен в масштабе 1:500

Чертеж градостроительного плана земельного участка разработан УГР

Начальник управления		Мельник
Заместитель начальника управления		Коржикова
Начальник отдела		Кассирова
Исполнитель		Трошина
Масштаб 1:500	Инв. №	Площадь 921 кв.м.