

приаэродромная территория  
аэродрома Челябинск  
(Баландино), 3,4,5,6 подзоны

приаэродромная территория  
аэродрома гражданской  
авиации "Челябинск  
(Баландино)"


№	X, м	Y, м
1	607643.89	2333830.19
2	607657.18	2333845.13
3	607620.68	2333877.61
4	607607.39	2333862.67




АДМИНИСТРАЦИЯ ГОРОДА ЧЕЛЯБИНСКА  
УПРАВЛЕНИЕ ГРАДОСТРОИТЕЛЬНЫХ РАЗРЕШЕНИЙ ГОРОДА ЧЕЛЯБИНСКА

Чертеж градостроительного плана земельного участка  
по ул. Спокойной, 11 в Тракторозаводском районе  
города Челябинска

Условные обозначения

- 

- граница земельного участка
- 

границы, в пределах которых разрешается  
строительство объектов капитального  
строительства





Точки подключения (технологического присоединения)  
объектов капитального строительства к сетям инженерно-  
технического обеспечения

- К - канализация (водоотведение)
- Т - теплоснабжение
- В - водоснабжение

Чертеж градостроительного плана  
выполнен в масштабе 1:500

Чертеж градостроительного плана земельного участка  
разработан УГР



Начальник управления		Мельник
Заместитель начальника управления		Коржикова
Начальник отдела		Кассирова
Исполнитель		Шахматова
Масштаб 1:500	Инв. №	Площадь 977 кв. м.