
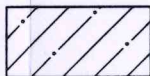




АДМИНИСТРАЦИЯ ГОРОДА ЧЕЛЯБИНСКА
УПРАВЛЕНИЕ ГРАДОСТРОИТЕЛЬНЫХ РАЗРЕШЕНИЙ ГОРОДА ЧЕЛЯБИНСКА

Чертеж градостроительного плана земельного участка
по адресу: город Челябинск, Тракторозаводский район,
жилой район Чурилово, микрорайон "Развязка"
(стр. № 244)

Условные обозначения:

-  - граница земельного участка
-  - зона планируемого размещения объекта капитального строительства в соответствии с утвержденной ДПТ





Точки подключения (технологического присоединения)
объектов капитального строительства к сетям инженерно-
технического обеспечения

- К - канализация (водоотведение)
- Т - теплоснабжение
- В - водоснабжение

Чертеж градостроительного плана
выполнен в масштабе 1:500

Чертеж градостроительного плана земельного участка
разработан УГР



Начальник управления		Мельник
Заместитель начальника управления		Коржикова
Начальник отдела		Кассирова
Исполнитель		Щербич
Масштаб 1:500		Площадь 1086 кв. м.