

Филиал публично-правовой компании "Роскадастр" по Челябинской области

полное наименование органа регистрации прав


Выписка из Единого государственного реестра недвижимости об объекте недвижимости

Сведения о характеристиках объекта недвижимости

На основании запроса от 16.05.2025, поступившего на рассмотрение 16.05.2025, сообщаем, что согласно записям Единого государственного реестра недвижимости:

Раздел 1 Лист 1

Земельный участок			
вид объекта недвижимости			
Лист № 1 раздела 1	Всего листов раздела 1: 6	Всего разделов: 7	Всего листов выписки: 16
16.05.2025г. № КУВИ-001/2025-106384179			
Кадастровый номер:	74:36:0109002:2479		
Номер кадастрового квартала:	74:36:0109002		
Дата присвоения кадастрового номера:	22.03.2023		
Ранее присвоенный государственный учетный номер:	данные отсутствуют		
Адрес:	Челябинская область, г.Челябинск, Металлургический район		
Площадь:	27137 +/- 58		
Кадастровая стоимость, руб.:	20300646.96		
Кадастровые номера расположенных в пределах земельного участка объектов недвижимости:	74:36:0109002:2005, 74:00:0000000:799, 74:36:0117002:181		
Кадастровые номера объектов недвижимости, из которых образован объект недвижимости:	данные отсутствуют		
Кадастровые номера образованных объектов недвижимости:	данные отсутствуют		
Категория земель:	Земли населенных пунктов		
Виды разрешенного использования:	производственная деятельность (6.0), тяжелая промышленность (6.2), легкая промышленность (6.3), строительная промышленность (6.6), целлюлозно-бумажная промышленность (6.11)		
Сведения о кадастровом инженере:	Храмова Юлия Евгеньевна, СНИЛС 000-000-000 00, договор на выполнение кадастровых работ от 17.08.2022 № 306, дата завершения кадастровых работ: 25.08.2022		
Сведения о лесах, водных объектах и об иных природных объектах, расположенных в пределах земельного участка:	данные отсутствуют		

полное наименование должности		ДОКУМЕНТ ПОДПИСАН ЭЛЕКТРОННОЙ ПОДПИСЬЮ	инициалы, фамилия
	Сертификат: 009F0BDC181A023B64597F1E2579BEFB50		
	Владелец: ФЕДЕРАЛЬНАЯ СЛУЖБА ГОСУДАРСТВЕННОЙ РЕГИСТРАЦИИ, КАДАСТРА И КАРТОГРАФИИ Действителен: с 02.08.2024 по 26.10.2025		

Земельный участок			
вид объекта недвижимости			
Лист № 2 раздела 1	Всего листов раздела 1: 6	Всего разделов: 7	Всего листов выписки: 16
16.05.2025г. № КУВИ-001/2025-106384179			
Кадастровый номер:		74:36:0109002:2479	
Сведения о том, что земельный участок полностью расположен в границах зоны с особыми условиями использования территории, территории объекта культурного наследия, публичного сервитута:		<p>Земельный участок полностью расположен в границах зоны с реестровым номером 74:36-6.6868 от 03.03.2021, ограничение использования земельного участка в пределах зоны: 1. В пределах третьей подзоны приаэродромной территории аэродрома гражданской авиации «Челябинск (Баландино)» запрещается размещать объекты, высота которых превышает ограничения, установленные уполномоченным Правительством Российской Федерации органом исполнительной власти.</p> <p>2. Строительство и реконструкция зданий / сооружений в границах третьей подзоны разрешается только после определения максимально допустимой высоты здания / сооружения в зависимости от местоположения путем проведения соответствующих расчетов в соответствии с требованиями ФАП-262 с учетом следующих абсолютных высот ограничения объектов в Балтийской системе высот 1977 года (постановление Правительства Российской Федерации от 24 ноября 2016 г. № 1240 «Об установлении государственных систем координат, государственной системы высот и государственной гравиметрической системы» (далее – постановление Правительства № 1240)., вид/наименование: Третья подзона приаэродромной территории аэродрома Челябинск (Баландино), дата решения: 21.12.2023, номер решения: 1175-П, наименование ОГВ/ОМСУ: Министерство транспорта Российской Федерации Федеральное агентство воздушного транспорта (РОСАВИАЦИЯ) Земельный участок полностью расположен в границах зоны с реестровым номером 74:00-6.767 от 25.02.2021, ограничение использования земельного участка в пределах зоны: В границах шестой подзоны приаэродромной территории аэродрома гражданской авиации «Челябинск (Баландино)» запрещается размещать объекты, способствующие привлечению и массовому скоплению птиц., вид/наименование: Шестая подзона приаэродромной территории аэродрома Челябинск (Баландино), дата решения: 21.12.2023, номер решения: 1175-П, наименование ОГВ/ОМСУ: Министерство транспорта Российской Федерации Федеральное агентство воздушного транспорта (РОСАВИАЦИЯ) Земельный участок полностью расположен в границах зоны с реестровым номером 74:00-6.759 от 17.02.2021, ограничение использования земельного участка в пределах зоны: 1. В пределах четвертой подзоны приаэродромной территории аэродрома гражданской авиации «Челябинск (Баландино)» запрещается размещать объекты, создающие помехи в работе наземных средств и систем обслуживания воздушного движения, навигации, посадки и связи, предназначенных для организации воздушного движения и расположенных вне первой подзоны. 2. В отдельных секторах в границах зоны ограничения застройки по высоте в составе четвертой подзоны запрещается без согласования с оператором аэродрома размещение объектов, вид/наименование: Четвертая подзона приаэродромной территории аэродрома Челябинск (Баландино), дата решения: 21.12.2023, номер решения: 1175-П, наименование ОГВ/ОМСУ: Министерство транспорта Российской Федерации Федеральное агентство воздушного транспорта (РОСАВИАЦИЯ) Земельный участок полностью</p>	



ДОКУМЕНТ ПОДПИСАН  
ЭЛЕКТРОННОЙ ПОДПИСЬЮ

Сертификат: 009F0BDC181A023B64597F1E2579BEFB50

Владелец: ФЕДЕРАЛЬНАЯ СЛУЖБА ГОСУДАРСТВЕННОЙ  
РЕГИСТРАЦИИ, КАДАСТРА И КАРТОГРАФИИ  
Действителен: с 02.08.2024 по 26.10.2025

полное наименование должности

инициалы, фамилия

Земельный участок			
вид объекта недвижимости			
Лист № 3 раздела 1	Всего листов раздела 1: 6	Всего разделов: 7	Всего листов выписки: 16
16.05.2025г. № КУВИ-001/2025-106384179			
Кадастровый номер:		74:36:0109002:2479	
Сведения о том, что земельный участок полностью расположен в границах зоны с особыми условиями использования территории, территории объекта культурного наследия, публичного сервитута:		расположен в границах зоны с реестровым номером 74:00-6.760 от 17.02.2021, ограничение использования земельного участка в пределах зоны: 1. В границах пятой подзоны приаэродромной территории аэродрома гражданской авиации «Челябинск (Баландино)» запрещается размещать опасные производственные объекты, определенные Федеральным законом от 21.07.1997 № 116-ФЗ «О промышленной безопасности опасных производственных объектов» (далее – Федеральный закон № 116-ФЗ), функционирование которых может повлиять на безопасность полетов воздушных судов. 2. Строительство, реконструкция, капитальный ремонт, ввод в эксплуатацию, техническое перевооружение, консервация и ликвидация опасных производственных объектов в границах пятой подзоны разрешается только при выполнении всех требований Федерального закона № 116-ФЗ и регистрации в государственном реестре опасных производственных объектов. 3. Опасные производственные объекты, определенные Федеральным законом № 116-ФЗ, функционирование которых может повлиять на безопасность полетов воздушных судов должны располагаться на удалении от границы пятой подзоны, определённом с учетом максимального радиуса зон поражения в случаях происшествий техногенного характера на опасных производственных объектах. 4. При невозможности соблюдения нормативных расстояний сооружение опасных производственных объектов должно выполняться на основании специальных технических условий, разработанных для конкретного объекта капитального строительства, и содержащих дополнительные технические требования, обеспечивающие безопасную эксплуатацию и функционирование объектов и сооружений. 5. Вводимые ограничения не распространяется на уже существующие опасные производственные объекты, построенные и размещенные в соответствии с нормами действующего законодательства на дату ввода в эксплуатацию ранее размещенных опасных производственных объектов при условии не нарушения требований безопасности полетов., вид/наименование: Пятая подзона приаэродромной территории аэродрома Челябинск (Баландино), дата решения: 21.12.2023, номер решения: 1175-П, наименование ОГВ/ОМСУ: Министерство транспорта Российской Федерации Федеральное агентство воздушного транспорта (РОСАВИАЦИЯ)	
Сведения о том, что земельный участок расположен в границах особой экономической зоны, территории опережающего развития, зоны территориального развития в Российской Федерации, игорной зоны:		данные отсутствуют	
Сведения о том, что земельный участок расположен в границах особо охраняемой природной территории, Байкальской природной территории и ее экологических зон, лесопарковом зеленом поясе, охотничьего угодья, лесничества:		данные отсутствуют	

полное наименование должности	 ДОКУМЕНТ ПОДПИСАН ЭЛЕКТРОННОЙ ПОДПИСЬЮ Сертификат: 009F0BDC181A023B64597F1E2579BEFB50 Владелец: ФЕДЕРАЛЬНАЯ СЛУЖБА ГОСУДАРСТВЕННОЙ РЕГИСТРАЦИИ, КАДАСТРА И КАРТОГРАФИИ Действителен: с 02.08.2024 по 26.10.2025		инициалы, фамилия

Земельный участок			
вид объекта недвижимости			
Лист № 4 раздела 1	Всего листов раздела 1: 6	Всего разделов: 7	Всего листов выписки: 16
16.05.2025г. № КУВИ-001/2025-106384179			
Кадастровый номер:		74:36:0109002:2479	
Сведения о расположении земельного участка и (или) расположенного на нем объекта недвижимости в границах территории, в отношении которой принято решение о резервировании земель для государственных или муниципальных нужд:	данные отсутствуют		
Сведения о результатах проведения государственного земельного надзора:	данные отсутствуют		
Сведения о расположении земельного участка в границах территории, в отношении которой утвержден проект межевания территории:	данные отсутствуют		
Условный номер земельного участка:	данные отсутствуют		
Сведения о принятии акта и (или) заключении договора, предусматривающих предоставление в соответствии с земельным законодательством исполнительным органом государственным органом власти или органом местного самоуправления, находящегося в государственной или муниципальной собственности земельного участка для строительства наемного дома социального использования или наемного дома коммерческого использования:	данные отсутствуют		
Сведения о том, что земельный участок или земельные участки образованы на основании решения об изъятии земельного участка и (или) расположенного на нем объекта недвижимости для государственных или муниципальных нужд:	данные отсутствуют		
Сведения о том, что земельный участок образован из земель или земельного участка, государственная собственность на которые не разграничена:	Земельный участок образован из земель или земельного участка, государственная собственность на которые не разграничена. В соответствии с Федеральным законом от 25 октября 2001 г. № 137-ФЗ "О введении в действие Земельного кодекса Российской Федерации" орган Администрация города Челябинска уполномочен на распоряжение таким земельным участком.		
Сведения о наличии земельного спора о местоположении границ земельных участков:	данные отсутствуют		
Статус записи об объекте недвижимости:	Сведения об объекте недвижимости имеют статус "актуальные"		
Особые отметки:	Сведения об ограничениях права на объект недвижимости, обременениях данного объекта, не зарегистрированных в реестре прав, ограничений прав и обременений недвижимого имущества: вид ограничения (обременения): ограничения прав на земельный участок, предусмотренные статьей 56 Земельного кодекса Российской Федерации; срок действия: с 22.03.2023; реквизиты		



ДОКУМЕНТ ПОДПИСАН  
ЭЛЕКТРОННОЙ ПОДПИСЬЮ

Сертификат: 009F0BDC181A023B64597F1E2579BEFB50

Владелец: ФЕДЕРАЛЬНАЯ СЛУЖБА ГОСУДАРСТВЕННОЙ  
РЕГИСТРАЦИИ, КАДАСТРА И КАРТОГРАФИИ  
Действителен: с 02.08.2024 по 26.10.2025

полное наименование должности

инициалы, фамилия

Земельный участок			
вид объекта недвижимости			
Лист № 5 раздела 1	Всего листов раздела 1: 6	Всего разделов: 7	Всего листов выписки: 16
16.05.2025г. № КУВИ-001/2025-106384179			
Кадастровый номер:		74:36:0109002:2479	

документа-основания: документ, воспроизводящий сведения, содержащиеся в решении об установление границ зон с особыми условиями использования территорий ZoneToGKN\_017fe075-b3b6-4d13-8b1a-277c9d844440 от 17.03.2021 № б/н; заявление о внесении сведений о границе охранной зоны от 16.03.2021 № 259 выдан: ООО «КЕММА»; описание местоположения границ. Охранная зона сооружения - ЛЭП-110кВ, от п/с Новометаллургический до ГПП 110/6 от 25.05.2020 № б/н выдан: Кадастровый инженер Храмова Ю. вид ограничения (обременения): ограничения прав на земельный участок, предусмотренные статьей 56 Земельного кодекса Российской Федерации; срок действия: с 22.03.2023; реквизиты документа-основания: приказ "Об установлении приаэродромной территории аэродрома Челябинск (Баландино)" от 29.05.2020 № 523-П выдан: Министерство Транспорта Российской Федерации Федеральное Агентство Воздушного транспорта (РОСАВИАЦИЯ). вид ограничения (обременения): ограничения прав на земельный участок, предусмотренные статьей 56 Земельного кодекса Российской Федерации; срок действия: с 22.03.2023; реквизиты документа-основания: приказ "Об установлении приаэродромной территории аэродрома Челябинск (Баландино)" от 29.05.2020 № 523-П выдан: Министерство Транспорта Российской Федерации Федеральное Агентство Воздушного транспорта (РОСАВИАЦИЯ). вид ограничения (обременения): ограничения прав на земельный участок, предусмотренные статьей 56 Земельного кодекса Российской Федерации; срок действия: с 22.03.2023; реквизиты документа-основания: документ, воспроизводящий сведения, содержащиеся в решении об установление границ зон с особыми условиями использования территорий ZoneToGKN\_462b60d1-2e01-4053-b1e3-0cfa0bf6732f. от 29.01.2021 № б/н; об установлении приаэродромной территории аэродрома Челябинск (Баландино) от 29.05.2020 № 523-П выдан: Федеральное агентство воздушного транспорта (Росавиация); графическое описание местоположения границы четвертой подзоны приаэродромной территории аэродрома Челябинск (Баландино) от 14.12.2020 № б/н. вид ограничения (обременения): ограничения прав на земельный участок, предусмотренные статьей 56 Земельного кодекса Российской Федерации; срок действия: с 22.03.2023; реквизиты документа-основания: документ, воспроизводящий сведения, содержащиеся в решении об установление границ зон с особыми условиями использования территорий ZoneToGKN\_5c94a87c-0ff4-40ab-aca6-a03c9f982476 от 29.01.2021 № б/н; об установлении приаэродромной территории аэродрома Челябинск (Баландино) от 29.05.2020 № 523-П выдан: Федеральное агентство воздушного транспорта (Росавиация); графическое описание местоположения границы пятой подзоны приаэродромной территории аэродрома Челябинск (Баландино) от 14.12.2020



ДОКУМЕНТ ПОДПИСАН  
ЭЛЕКТРОННОЙ ПОДПИСЬЮ

Сертификат: 009F0BDC181A023B64597F1E2579BEFB50

Владелец: ФЕДЕРАЛЬНАЯ СЛУЖБА ГОСУДАРСТВЕННОЙ  
РЕГИСТРАЦИИ, КАДАСТРА И КАРТОГРАФИИ  
Действителен: с 02.08.2024 по 26.10.2025

полное наименование должности

инициалы, фамилия

Земельный участок			
вид объекта недвижимости			
Лист № 6 раздела 1	Всего листов раздела 1: 6	Всего разделов: 7	Всего листов выписки: 16
16.05.2025г. № КУВИ-001/2025-106384179			
Кадастровый номер:		74:36:0109002:2479	
		№ б/н. Земельный участок подлежит снятию с государственного кадастрового учета по истечении пяти лет со дня его государственного кадастрового учета, если на него не будут зарегистрированы права. Сведения, необходимые для заполнения раздела: 2 - Сведения о зарегистрированных правах, отсутствуют.	
Получатель выписки:		Лаптиева Анастасия Николаевна, действующий(ая) на основании документа "" КОМИТЕТ ПО УПРАВЛЕНИЮ ИМУЩЕСТВОМ И ЗЕМЕЛЬНЫМ ОТНОШЕНИЯМ ГОРОДА ЧЕЛЯБИНСКА	

полное наименование должности	 ДОКУМЕНТ ПОДПИСАН ЭЛЕКТРОННОЙ ПОДПИСЬЮ Сертификат: 009F0BDC181A023B64597F1E2579BEFB50 Владелец: ФЕДЕРАЛЬНАЯ СЛУЖБА ГОСУДАРСТВЕННОЙ РЕГИСТРАЦИИ, КАДАСТРА И КАРТОГРАФИИ Действителен: с 02.08.2024 по 26.10.2025	инициалы, фамилия

вид объекта недвижимости

Всего листов выписки: 16

74:36:0109002:2479

The diagram illustrates several labeled regions and boundaries:

- Top Left:** A yellow rectangular area labeled **:2500**.
- Middle Left:** A green rectangular area labeled **:2499**.
- Bottom Left:** A small green rectangle labeled **:2467**.
- Center:** A large green area containing labels **:2479**, **:2468**, and **74:36:0109002:32/7**. Below **:2468** is the label **74:36:0109002:2468/1**.
- Right Side:** A vertical green strip labeled **:63** at the top right.
- Bottom Center:** A yellow area labeled **74:00-6.173**.
- Various Boundary Labels:** Numerous alphanumeric codes are placed along the edges of the colored regions, such as **74:36:0117002:181**, **74:36:0109002:2005**, **74:36:0117002:181**, **74:36:0109002:32/2**, **74:00:0000000:799**, **74:36:0109002:2479/1**, **74:36:0000000:6352**, and **74:36:0000000:50502(1)**.

**Условные обозначения:**




инициалы, фамилия

Выписка из Единого государственного реестра недвижимости об объекте недвижимости  
Описание местоположения земельного участка

Земельный участок			
вид объекта недвижимости			
Лист № 1 раздела 3.1	Всего листов раздела 3.1: 1	Всего разделов: 7	Всего листов выписки: 16
16.05.2025г. № КУВИ-001/2025-106384179			
Кадастровый номер:		74:36:0109002:2479	

Описание местоположения границ земельного участка							
№ п/п	Номер точки		Дирекционный угол	Горизонтальное проложение, м	Описание закрепления на местности	Кадастровые номера смежных участков	Сведения об адресах правообладателей смежных земельных участков
	начальн ая	конечн ая					
1	2	3	4	5	6	7	8
1	1.1.1	1.1.2	107°48.0`	94.44	данные отсутствуют	данные отсутствуют	данные отсутствуют
2	1.1.1	1.1.1			данные отсутствуют	74:36:0109002:2500, 74:36:0109002:2049	454053, г Челябинск, Троицкий тракт, дом 46Б, пом. 5, офис 231; данные отсутствуют
3	1.1.2	1.1.3	90°1.3`	135.97	данные отсутствуют	данные отсутствуют	данные отсутствуют
4	1.1.3	1.1.4	179°55.6`	150.08	данные отсутствуют	данные отсутствуют	данные отсутствуют
5	1.1.4	1.1.5	269°58.8`	115.19	данные отсутствуют	данные отсутствуют	данные отсутствуют
6	1.1.5	1.1.6	0°2.2`	15.48	данные отсутствуют	74:36:0109002:2468	454038, Челябинская область, Челябинск город, Мраморная улица, 26, строение 4, офис 209
7	1.1.6	1.1.7	356°38.0`	25.03	данные отсутствуют	74:36:0109002:2468	454038, Челябинская область, Челябинск город, Мраморная улица, 26, строение 4, офис 209
8	1.1.7	1.1.8	359°47.5`	30.28	данные отсутствуют	74:36:0109002:2468	454038, Челябинская область, Челябинск город, Мраморная улица, 26, строение 4, офис 209
9	1.1.8	1.1.9	269°52.0`	4.29	данные отсутствуют	74:36:0109002:2468	454038, Челябинская область, Челябинск город, Мраморная улица, 26, строение 4, офис 209
10	1.1.9	1.1.10	269°0.6`	56.7	данные отсутствуют	74:36:0109002:2468	454038, Челябинская область, Челябинск город, Мраморная улица, 26, строение 4, офис 209
11	1.1.10	1.1.11	270°6.8`	35.65	данные отсутствуют	74:36:0109002:2468	454038, Челябинская область, Челябинск город, Мраморная улица, 26, строение 4, офис 209
12	1.1.11	1.1.12	359°58.8`	28.4	данные отсутствуют	данные отсутствуют	данные отсутствуют
13	1.1.12	1.1.13	270°0.0`	12	данные отсутствуют	данные отсутствуют	данные отсутствуют
14	1.1.13	1.1.14	359°15.4`	20.81	данные отсутствуют	74:36:0109002:2499	myrzak_p@mail.ru, 454008, Челябинская обл., г. Челябинск, ул. Производственная, д. 8
15	1.1.14	1.1.1	359°36.5`	60	данные отсутствуют	данные отсутствуют	данные отсутствуют

полное наименование должности	 ДОКУМЕНТ ПОДПИСАН ЭЛЕКТРОННОЙ ПОДПИСЬЮ Сертификат: 009F0BDC181A023B64597F1E2579BEFB50 Владелец: ФЕДЕРАЛЬНАЯ СЛУЖБА ГОСУДАРСТВЕННОЙ РЕГИСТРАЦИИ, КАДАСТРА И КАРТОГРАФИИ Действителен: с 02.08.2024 по 26.10.2025	инициалы, фамилия



Выписка из Единого государственного реестра недвижимости об объекте недвижимости  
Описание местоположения земельного участка

Земельный участок			
вид объекта недвижимости			
Лист № 1 раздела 3.2	Всего листов раздела 3.2: 1	Всего разделов: 7	Всего листов выписки: 16
16.05.2025г. № КУВИ-001/2025-106384179			
Кадастровый номер:		74:36:0109002:2479	

Сведения о характерных точках границы земельного участка				
Система координат МСК-74				
Номер точки	Координаты, м		Описание закрепления на местности	Средняя квадратичная погрешность определения координат характерных точек границ земельного участка, м
	X	Y		
1	2	3	4	5
1	615302.76	2327324.99	Закрепление отсутствует	0.1
2	615273.89	2327414.91	Закрепление отсутствует	0.1
3	615273.84	2327550.88	Закрепление отсутствует	0.1
4	615123.76	2327551.07	Закрепление отсутствует	0.1
5	615123.72	2327435.88	Закрепление отсутствует	0.1
6	615139.2	2327435.89	Закрепление отсутствует	0.1
7	615164.19	2327434.42	Закрепление отсутствует	0.1
8	615194.47	2327434.31	Закрепление отсутствует	0.1
9	615194.46	2327430.02	Закрепление отсутствует	0.1
10	615193.48	2327373.33	Закрепление отсутствует	0.1
11	615193.55	2327337.68	Закрепление отсутствует	0.1
12	615221.95	2327337.67	Закрепление отсутствует	0.1
13	615221.95	2327325.67	Закрепление отсутствует	0.1
14	615242.76	2327325.4	Закрепление отсутствует	0.1
1	615302.76	2327324.99	Закрепление отсутствует	0.1

полное наименование должности	<div><div>ДОКУМЕНТ ПОДПИСАН ЭЛЕКТРОННОЙ ПОДПИСЬЮ</div><div>Сертификат: 009F0BDC181A023B64597F1E2579BEFB50</div><div>Владелец: ФЕДЕРАЛЬНАЯ СЛУЖБА ГОСУДАРСТВЕННОЙ РЕГИСТРАЦИИ, КАДАСТРА И КАРТОГРАФИИ</div><div>Действителен: с 02.08.2024 по 26.10.2025</div></div>	инициалы, фамилия


Выписка из Единого государственного реестра недвижимости об объекте недвижимости  
Сведения о частях земельного участка

Земельный участок			
вид объекта недвижимости			
Лист № 1 раздела 4	Всего листов раздела 4: 1	Всего разделов: 7	Всего листов выписки: 16
16.05.2025г. № КУВИ-001/2025-106384179			
Кадастровый номер:		74:36:0109002:2479	
План (чертеж, схема) части земельного участка		Учетный номер части: 74:36:0109002:2479/1	
Масштаб 1:700		Условные обозначения:	

полное наименование должности		инициалы, фамилия
	ДОКУМЕНТ ПОДПИСАН ЭЛЕКТРОННОЙ ПОДПИСЬЮ	
	Сертификат: 009F0BDC181A023B64597F1E2579BEFB50 Владелец: ФЕДЕРАЛЬНАЯ СЛУЖБА ГОСУДАРСТВЕННОЙ РЕГИСТРАЦИИ, КАДАСТРА И КАРТОГРАФИИ Действителен: с 02.08.2024 по 26.10.2025	


Выписка из Единого государственного реестра недвижимости об объекте недвижимости  
Сведения о частях земельного участка

Земельный участок		
вид объекта недвижимости		
Лист № 1 раздела 4.1	Всего листов раздела 4.1: 5	Всего разделов: 7
Всего листов выписки: 16		
16.05.2025г. № КУВИ-001/2025-106384179		
Кадастровый номер:		74:36:0109002:2479
Учетный номер части	Площадь, м2	Содержание ограничения в использовании или ограничения права на объект недвижимости или обременения объекта недвижимости
1	2	3
74:36:0109002:2479/1	2009	74:36-6.6869
	Весь	вид ограничения (обременения): ограничения прав на земельный участок, предусмотренные статьей 56 Земельного кодекса Российской Федерации; Срок действия: не установлен; реквизиты документа-основания: документ, воспроизводящий сведения, содержащиеся в решении об установление границ зон с особыми условиями использования территорий ZoneToGKN_017fe075-b3b6-4d13-8b1a-277c9d844440 от 17.03.2021 № б/н; заявление о внесении сведений о границе охранной зоны от 16.03.2021 № 259 выдан: ООО «КЕММА»; описание местоположения границ. Охранная зона сооружения - ЛЭП-110кВ, от п/с Новометаллургический до ГПП 110/6 от 25.05.2020 № б/н выдан: Кадастровый инженер Храмова Ю; Содержание ограничения (обременения): Согласно Правил установления охранных зон объектов электросетевого хозяйства и особых условий использования земельных участков, расположенных в границах таких зон, утвержденных постановлением Правительства РФ №160 от 24.02.2009 г., в охранных зонах запрещается осуществлять любые действия, которые могут нарушить безопасную работу объектов электросетевого хозяйства, в том числе привести к их повреждению или уничтожению, и (или) повлечь причинение вреда жизни, здоровью граждан и имуществу физических или юридических лиц, а также повлечь нанесение экологического ущерба и возникновение пожаров, в том числе: а) набрасывать на провода и опоры воздушных линий электропередачи посторонние предметы, а также подниматься на опоры воздушных линий электропередачи; б) размещать любые объекты и предметы (материалы) в пределах созданных в соответствии с требованиями нормативно-технических документов проходов и подъездов для доступа к объектам электросетевого хозяйства, а также проводить любые работы и возводить сооружения, которые могут препятствовать доступу к объектам электросетевого хозяйства, без создания необходимых для такого доступа проходов и подъездов; в) находиться в пределах огороженной территории и помещениях распределительных устройств и подстанций, открывать двери и люки распределительных устройств и подстанций, производить переключения и подключения в электрических сетях (указанное требование не распространяется на работников, занятых выполнением разрешенных в установленном порядке работ), разводить огонь в пределах охранных зон вводных и распределительных устройств, подстанций, воздушных линий электропередачи, а также в охранных зонах кабельных линий электропередачи; г) размещать свалки; д) производить работы ударными механизмами, сбрасывать тяжести массой свыше 5 тонн, производить сброс и слив едких и коррозионных веществ и горюче-смазочных материалов (в охранных зонах подземных кабельных линий

полное наименование должности		
	ДОКУМЕНТ ПОДПИСАН ЭЛЕКТРОННОЙ ПОДПИСЬЮ	
	Сертификат: 009F0BDC181A023B64597F1E2579BEFB50	
	Владелец: ФЕДЕРАЛЬНАЯ СЛУЖБА ГОСУДАРСТВЕННОЙ РЕГИСТРАЦИИ, КАДАСТРА И КАРТОГРАФИИ	
	Действителен: с 02.08.2024 по 26.10.2025	
		инициалы, фамилия

Земельный участок			
вид объекта недвижимости			
Лист № 2 раздела 4.1	Всего листов раздела 4.1: 5	Всего разделов: 7	Всего листов выписки: 16
16.05.2025г. № КУВИ-001/2025-106384179			
Кадастровый номер:		74:36:0109002:2479	

		электропередачи). В охранных зонах, установленных для объектов электросетевого хозяйства напряжением свыше 1000 вольт, помимо действий, предусмотренных пунктом 8 настоящих Правил, запрещается: а) складировать или размещать хранилища любых, в том числе горюче-смазочных, материалов; б) размещать детские и спортивные площадки, стадионы, рынки, торговые точки, полевые станы, загоны для скота, гаражи и стоянки всех видов машин и механизмов, проводить любые мероприятия, связанные с большим скоплением людей, не занятых выполнением разрешенных в установленном порядке работ (в охранных зонах воздушных линий электропередачи); в) использовать (запускать) любые летательные аппараты, в том числе воздушных змеев, спортивные модели летательных аппаратов (в охранных зонах воздушных линий электропередачи); г) бросать якоря с судов и осуществлять их проход с отданными якорями, цепями, лотами, волокушами и тралями (в охранных зонах подводных кабельных линий электропередачи); д) осуществлять проход судов с поднятыми стрелами кранов и других механизмов (в охранных зонах воздушных линий электропередачи).; Реестровый номер границы: 74:36-6.6869; Вид объекта реестра границ: Зона с особыми условиями использования территории; Вид зоны по документу: охранный зона сооружения - ЛЭП-110кВ, от п/с Новометаллургический до ГПП 110/6; Тип зоны: Охранный зона инженерных коммуникаций
	Весь	вид ограничения (обременения): ограничения прав на земельный участок, предусмотренные статьей 56 Земельного кодекса Российской Федерации; Срок действия: не установлен; реквизиты документа-основания: приказ "Об установлении приаэродромной территории аэродрома Челябинск (Баландино)" от 29.05.2020 № 523-П выдан: Министерство Транспорта Российской Федерации Федеральное Агентство Воздушного транспорта (РОСАВИАЦИЯ); Содержание ограничения (обременения): В третьей подзоне приаэродромной территории аэродрома Челябинск (Баландино) запрещается размещать объекты, высота которых превышает ограничения, установленные уполномоченным Правительством Российской Федерации федеральным органом исполнительной власти при установлении соответствующей приаэродромной территории – Федеральным агентством воздушного транспорта. Ограничения высоты размещаемых объектов установлены Приказом Минтранса России от 25.08.2015 № 262 "Об утверждении Федеральных авиационных правил "Требования, предъявляемые к аэродромам, предназначенным для взлета, посадки, руления и стоянки гражданских воздушных судов". В третьей подзоне приаэродромной территории аэродрома Челябинск (Баландино) установлены следующие ограничения абсолютной высоты размещаемых объектов: В границах внутренней горизонтальной поверхности: 284,46 м; В границах конической поверхности: от 284,46 м до 384,46 м. Расчет для конкретного объекта производится в соответствии с требованиями ФАП-262; В границах внешней горизонтальной поверхности: 384,46 м; В границах первого сектора поверхности захода на посадку для ВПП 09: от 231,24 м до 291,24 м. Расчет для конкретного объекта производится в соответствии с требованиями ФАП-262; В границах второго сектора поверхности захода на посадку для ВПП 09: от 291,24 м до 384,46 м. Расчет для конкретного объекта производится в соответствии с требованиями ФАП-262; В границах горизонтального сектора поверхности захода на посадку для ВПП 09: 384,46 м; Проект решения об установлении приаэродромной территории аэродрома Челябинск (Баландино) 170; В границах первого сектора

полное наименование должности		ДОКУМЕНТ ПОДПИСАН	
		ЭЛЕКТРОННОЙ ПОДПИСЬЮ	
	Сертификат: 009F0BDC181A023B64597F1E2579BEFB50		
	Владелец: ФЕДЕРАЛЬНАЯ СЛУЖБА ГОСУДАРСТВЕННОЙ РЕГИСТРАЦИИ, КАДАСТРА И КАРТОГРАФИИ Действителен: с 02.08.2024 по 26.10.2025		инициалы, фамилия

Земельный участок			
вид объекта недвижимости			
Лист № 3 раздела 4.1	Всего листов раздела 4.1: 5	Всего разделов: 7	Всего листов выписки: 16
16.05.2025г. № КУВИ-001/2025-106384179			
Кадастровый номер:		74:36:0109002:2479	
		поверхности захода на посадку для ВПП 27: от 224,51 м до 284,51 м. Расчет для конкретного объекта производится в соответствии с требованиями ФАП-262; В границах второго сектора поверхности захода на посадку для ВПП 27: от 284,51 м до 384,46 м. Расчет для конкретного объекта производится в соответствии с требованиями ФАП-262; В границах горизонтального сектора поверхности захода на посадку с для ВПП 27: 384,46 м; В границах переходных поверхностей: от 224,51 м до 284,46 м. Расчет для конкретного объекта производится в соответствии с требованиями ФАП-262; В границах поверхности взлета для ВПП 09: от 224,51 м до 464,51 м. Расчет для конкретного объекта производится в соответствии с требованиями ФАП-262; В границах поверхности взлета для ВПП 27: от 231,24 м до 471.24 м. Расчет для конкретного объекта производится в соответствии с требованиями ФАП-262.; Реестровый номер границы: 74:36-6.6868; Вид объекта реестра границ: Зона с особыми условиями использования территории; Вид зоны по документу: Третья подзона приаэродромной территории аэродрома Челябинск (Баландино)	
	Весь	вид ограничения (обременения): ограничения прав на земельный участок, предусмотренные статьей 56 Земельного кодекса Российской Федерации; Срок действия: не установлен; реквизиты документа-основания: приказ "Об установлении приаэродромной территории аэродрома Челябинск (Баландино)" от 29.05.2020 № 523-П выдан: Министерство Транспорта Российской Федерации Федеральное Агентство Воздушного транспорта (РОСАВИАЦИЯ); Содержание ограничения (обременения): В шестой подзоне запрещается размещать объекты, способствующие привлечению и массовому скоплению птиц. Проект решения об установлении приаэродромной территории аэродрома Челябинск (Баландино) 281. К объектам, потенциально способствующим привлечению и массовому скоплению птиц относятся: полигоны твердых коммунальных отходов, мусоросжигательные имусороперерабатывающие заводы, объекты сортировки мусора, рыбные хозяйства, скотобойни, фермы, конюшни, скотомогильники, зверофермы, объекты пищевой промышленности, склады пищевой продукции, продовольственные рынки, сельскохозяйственные угодья и отдельные объекты. В границах шестой подзоны рекомендуется проводить вспашку сельскохозяйственных земель в темное время суток. Отсутствие влияния объектов, потенциально способствующих привлечению и массовому скоплению птиц на безопасность ВС, в границах шестой подзоны ПТ аэродрома устанавливается на основании эколого-орнитологического обследования с учетом критериев и требований РООП ГА-89; Реестровый номер границы: 74:00-6.767; Вид объекта реестра границ: Зона с особыми условиями использования территории; Вид зоны по документу: Шестая подзона приаэродромной территории аэродрома Челябинск (Баландино)	
	Весь	вид ограничения (обременения): ограничения прав на земельный участок, предусмотренные статьей 56 Земельного кодекса Российской Федерации; Срок действия: не установлен; реквизиты документа-основания: документ, воспроизводящий сведения, содержащиеся в решении об установление границ зон с особыми условиями использования территорий ZoneToGKN_462b60d1-2e01-4053-b1e3-0cfa0bf6732f. от 29.01.2021 № б/н; об установлении приаэродромной территории аэродрома Челябинск (Баландино) от 29.05.2020 № 523-П выдан: Федеральное агентство воздушного транспорта (Росавиация);	



ДОКУМЕНТ ПОДПИСАН  
ЭЛЕКТРОННОЙ ПОДПИСЬЮ

Сертификат: 009F0BDC181A023B64597F1E2579BEFB50


Владелец: ФЕДЕРАЛЬНАЯ СЛУЖБА ГОСУДАРСТВЕННОЙ  
РЕГИСТРАЦИИ, КАДАСТРА И КАРТОГРАФИИ  
Действителен: с 02.08.2024 по 26.10.2025

полное наименование должности

инициалы, фамилия

Земельный участок			
вид объекта недвижимости			
Лист № 4 раздела 4.1	Всего листов раздела 4.1: 5	Всего разделов: 7	Всего листов выписки: 16
16.05.2025г. № КУВИ-001/2025-106384179			
Кадастровый номер:		74:36:0109002:2479	

	<p>графическое описание местоположения границы четвертой подзоны приаэродромной территории аэродрома Челябинск (Баландино) от 14.12.2020 № б/н; Содержание ограничения (обременения): В соответствии с техническими характеристиками средств радиотехнического обеспечения полетов воздушных судов, обозначенными в аэронавигационном паспорте аэродрома и согласно ICAO EUR DOC 015 «Европейский инструктивный материал по управлению зонами ограничений застройки. Третье издание» в границах четвертой подзоны выделены следующие отдельные контура ограничивающие использования земельных участков и осуществление деятельности в составе: Запрещается размещать объекты, высота которых превышает установленные ограничения. Ограничение по высоте: 194,35м.; Запрещается размещать объекты, высота которых превышает установленные ограничения. Ограничение по высоте: 211,85м.; Запрещается размещать объекты, высота которых превышает установленные ограничения. Ограничение по высоте: 221,42м.; Запрещается размещать объекты, высота которых превышает установленные ограничения. Ограничение по высоте: 228,14м.; Запрещается размещать объекты, высота которых превышает установленные ограничения. Ограничение по высоте: 232,16м.; Запрещается размещать объекты, высота которых превышает установленные ограничения. Ограничение по высоте: 234,52м.; Запрещается размещать объекты, высота которых превышает установленные ограничения. Ограничение по высоте: 237,39м.; Запрещается размещать объекты, высота которых превышает установленные ограничения. Ограничение по высоте: 238,32м.; Запрещается размещать объекты, высота которых превышает установленные ограничения. Ограничение по высоте: 240,81м.; Запрещается размещать объекты, высота которых превышает установленные ограничения. Ограничение по высоте: 253,61м.; Запрещается размещать объекты, высота которых превышает установленные ограничения. Ограничение по высоте: 256,33м.; Запрещается размещать объекты, высота которых превышает установленные ограничения. Ограничение по высоте: 263,54м.; Запрещается размещать объекты, высота которых превышает установленные ограничения. Ограничение по высоте: 279,29м.; Запрещается размещать объекты, высота которых превышает установленные ограничения. Ограничение по высоте: 281,64м.; Запрещается размещать объекты, высота которых превышает установленные ограничения. Ограничение по высоте: 293,14м. Запрещается размещать объекты, создающие помехи в работе наземных объектов средств и систем обслуживания воздушного движения, навигации, посадки и связи, предназначенных для организации воздушного движения и расположенных вне первой подзоны. ; Реестровый номер границы: 74:00-6.759; Вид объекта реестра границ: Зона с особыми условиями использования территории; Вид зоны по документу: Четвертая подзона приаэродромной территории аэродрома Челябинск (Баландино)</p>
Весь	<p>вид ограничения (обременения): ограничения прав на земельный участок, предусмотренные статьей 56 Земельного кодекса Российской Федерации; Срок действия: не установлен; реквизиты документа-основания: документ, воспроизводящий сведения, содержащиеся в решении об установление границ зон с особыми условиями использования территорий ZoneToGKN_5c94a87c-0ff4-40ab-aca6-a03c9f982476 от 29.01.2021 № б/н; об установлении приаэродромной территории аэродрома Челябинск (Баландино) от 29.05.2020 № 523-П выдан: Федеральное агентство воздушного транспорта (Росавиация);</p>

полное наименование должности		ДОКУМЕНТ ПОДПИСАН	
		ЭЛЕКТРОННОЙ ПОДПИСЬЮ	
	Сертификат: 009F0BDC181A023B64597F1E2579BEFB50		
	Владелец: ФЕДЕРАЛЬНАЯ СЛУЖБА ГОСУДАРСТВЕННОЙ РЕГИСТРАЦИИ, КАДАСТРА И КАРТОГРАФИИ Действителен: с 02.08.2024 по 26.10.2025		инициалы, фамилия

Земельный участок			
вид объекта недвижимости			
Лист № 5 раздела 4.1	Всего листов раздела 4.1: 5	Всего разделов: 7	Всего листов выписки: 16
16.05.2025г. № КУВИ-001/2025-106384179			
Кадастровый номер:		74:36:0109002:2479	
		<p>графическое описание местоположения границы пятой подзоны приаэродромной территории аэродрома Челябинск (Баландино) от 14.12.2020 № б/н; Содержание ограничения (обременения): В пятой подзоне запрещается размещать опасные производственные объекты, определенные Федеральным законом «О промышленной безопасности опасных производственных объектов», функционирование которых может повлиять на безопасность полетов ВС. На всей территории в границах пятой подзоны устанавливаются ограничения по размещению опасных производственных объектов (далее – ОПО) согласно Федеральному закону от 21.07.1997 № 116-ФЗ «О промышленной безопасности опасных производственных объектов», функционирование которых может повлиять на безопасность полетов ВС. Обоснование размещения ОПО в границах пятой подзоны ПТ аэродрома устанавливается на основании декларации промышленной безопасности, подготовленной в соответствии с Федеральным законом от 21.07.1997 №116-ФЗ, с учетом оценки их влияния на безопасность полетов ВС.; Реестровый номер границы: 74:00-6.760; Вид объекта реестра границ: Зона с особыми условиями использования территории; Вид зоны по документу: Пятая подзона приаэродромной территории аэродрома Челябинск (Баландино)</p>	

полное наименование должности	 ДОКУМЕНТ ПОДПИСАН ЭЛЕКТРОННОЙ ПОДПИСЬЮ Сертификат: 009F0BDC181A023B64597F1E2579BEFB50 Владелец: ФЕДЕРАЛЬНАЯ СЛУЖБА ГОСУДАРСТВЕННОЙ РЕГИСТРАЦИИ, КАДАСТРА И КАРТОГРАФИИ Действителен: с 02.08.2024 по 26.10.2025	инициалы, фамилия

Выписка из Единого государственного реестра недвижимости об объекте недвижимости  
Сведения о частях земельного участка

Земельный участок					
вид объекта недвижимости					
Лист № 1 раздела 4.2		Всего листов раздела 4.2: 1		Всего разделов: 7	Всего листов выписки: 16
16.05.2025г. № КУВИ-001/2025-106384179					
Кадастровый номер:			74:36:0109002:2479		
Сведения о характерных точках границы части (частей) земельного участка					
Учетный номер части: 74:36:0109002:2479/1					
Система координат					
Номер точки	Координаты, м		Описание закрепления на местности	Средняя квадратичная погрешность определения координат характерных точек границ земельного участка, м	
	X	Y			
1	2	3	4	5	
1	615141.82	2327551.05	-	-	
2	615123.76	2327551.07	-	-	
3	615123.72	2327435.88	-	-	
4	615139.2	2327435.89	-	-	
5	615140.54	2327435.81	-	-	
1	615141.82	2327551.05	-	-	

		ДОКУМЕНТ ПОДПИСАН ЭЛЕКТРОННОЙ ПОДПИСЬЮ	
Сертификат: 009F0BDC181A023B64597F1E2579BEFB50			
Владелец: ФЕДЕРАЛЬНАЯ СЛУЖБА ГОСУДАРСТВЕННОЙ РЕГИСТРАЦИИ, КАДАСТРА И КАРТОГРАФИИ			
Действителен: с 02.08.2024 по 26.10.2025			
полное наименование должности		инициалы, фамилия	