



№	X, м	Y, м
1	594360.65	2324401.44
2	594370.32	2324447.48
3	594358.95	2324449.84
4	594346.25	2324451.46
5	594336.79	2324452.03
6	594335.11	2324403.16
7	594344.11	2324402.90
8	594353.28	2324402.17




АДМИНИСТРАЦИЯ ГОРОДА ЧЕЛЯБИНСКА
УПРАВЛЕНИЕ ГРАДОСТРОИТЕЛЬНЫХ РАЗРЕШЕНИЙ ГОРОДА ЧЕЛЯБИНСКА

Чертеж градостроительного плана земельного участка по адресу: город Челябинск, Советский район, жилой район Смолино, ул. Восход (проектир.), участок № 39-а (стр.)


Экспликация объектов и условные обозначения:



- граница земельного участка



- границы, в пределах которых разрешается строительство объектов капитального строительства



- границы зон с особыми условиями использования территории

Точки подключения (технологического присоединения) объектов капитального строительства к сетям инженерно-технического обеспечения

● К - канализация (водоотведение)




● Т - теплоснабжение

● В - водоснабжение

Чертеж градостроительного плана выполнен в масштабе 1:500.

Чертеж градостроительного плана разработан на топографической основе в масштабе 1:500

Чертеж градостроительного плана земельного участка разработан УГР

Начальник управления		Кутепов
Заместитель начальника управления		Шеянов
Начальник отдела		Кассирова
Исполнитель		Щербич
Масштаб 1:500		Площадь 1432 кв. м