





№	X, м	Y, м
1	611553.51	2319802.27
2	611553.63	2319824.05
3	611553.53	2319890.38
4	611465.64	2319890.48
5	611471.34	2319723.89

Чертеж градостроительного плана земельного участка
в пос. Керамзавода, 136А Курчатковского района
города Челябинска





- Условные обозначения:
-  - граница земельного участка
 -  - границы, в пределах которых разрешается строительство объектов капитального строительства
 -  - граница зон с особыми условиями использования территории (газопровод)
 -  - граница зон с особыми условиями использования территории (сооружение)

- Точки подключения (технологического присоединения)
объектов капитального строительства к сетям
инженерно-технического обеспечения
- К - канализация (водоотведение)
 - Т - теплоснабжение
 - В - водоснабжение

Чертеж градостроительного плана
выполнен в масштабе 1:1000

Чертеж градостроительного плана
разработан на топографической
основе в масштабе 1:500

Чертеж градостроительного плана земельного участка
разработан УГР

Начальник управления		Кутепов
Заместитель начальника управления		Шейнов
Начальник отдела		Кассирова
Исполнитель		Заварницина
Масштаб 1:1 000	Инв. №	Площадь 10945 кв.м