


№	X, м	Y, м
1	599870.67	2319224.89
2	599873.56	2319241.14
3	599877.57	2319263.78
4	599863.10	2319266.35
5	599845.49	2319251.52


 АДМИНИСТРАЦИЯ ГОРОДА ЧЕЛЯБИНСКА
 УПРАВЛЕНИЕ ГРАДОСТРОИТЕЛЬНЫХ РАЗРЕШЕНИЙ ГОРОДА ЧЕЛЯБИНСКА

Чертеж градостроительного плана
 земельного участка 4 по ул. Орлиной
 в Советском районе города Челябинска

Экспликация объектов и условные обозначения:

-  - граница земельного участка
 - границы, в пределах которых разрешается строительство объектов капитального строительства






Точки подключения (технологического присоединения) объектов капитального строительства к сетям инженерно-технического обеспечения

- К - канализация (водоотведение)
- Т - теплоснабжение
- В - водоснабжение

Чертеж градостроительного плана выполнен в масштабе 1:500.

Чертеж градостроительного плана разработан на топографической основе в масштабе 1:500

Чертеж градостроительного плана земельного участка разработан УГР

Начальник управления		Перемыкин
Заместитель начальника управления		Шеянов
Начальник отдела		Кассирова 
Исполнитель		Быкова
Масштаб 1:500		Площадь 712 кв. м.