



Н.В. Чернушкина

МУНИЦИПАЛЬНОЕ УНИТАРНОЕ ПРЕДПРИЯТИЕ

И.С. Хамзиев

ПРОИЗВОДСТВЕННОЕ ОБЪЕДИНЕНИЕ ВОДОСНАБЖЕНИЯ И ВОДООТВЕДЕНИЯ г. ЧЕЛЯБИНСКА

24 ИЮН 2019

Юридический адрес: ул. Варненская, 13, г. Челябинск, 454020. ИНН 7421000440, КПП 742150001
Почтовый адрес: ул. Воровского, 60а, г. Челябинск, 454020. тел.: (8-351) 259-13-01, факс (8-351) 232-74-36

19 ИЮН 2019

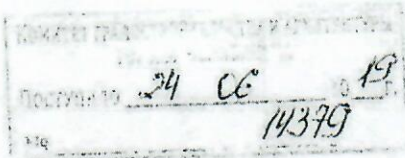
№ 014-2503

На № 10206/гп от 05.06.2019 г.
вх. № 2566 от 11.06.2019 г.

Информация об инженерном обеспечении

Начальнику Управления
территориального планирования
Комитета градостроительства и
архитектуры г. Челябинска
Н.В. Чернушкиной

ул.Воровского, 2
г. Челябинск, 454091



В соответствии с представленными схемами по развитию застроенных территорий в г.Челябинске сообщаем следующее:

1. В инвестиционной программе «Строительство, реконструкция и модернизация объектов систем водоснабжения и водоотведения муниципального унитарного предприятия «Производственное объединение водоснабжения и водоотведения» г. Челябинска на 2016-2025 годы», утвержденной Постановлением Министерства тарифного регулирования и энергетики Челябинской области от 30.11.2015 г. 58/35 (в редакции от 20.11.2018 г. №73/1), мероприятия по строительству (реконструкции) систем водоснабжения и водоотведения в границах:
1. Копейское шоссе, северные границы земельных участков автостоянок по Копейскому шоссе, северная и восточная граница земельного участка по Копейскому шоссе, 26, ул. Туркменская, южная и западная граница земельного участка по ул. Уральская, 1, ул. Уральская, ул. Обуховская, северная и восточная граница земельного участка зданий по Копейскому шоссе, 32, 32а, исключая земельные участки трансформаторных подстанций ТП-1К и ТП-2К, зданий по Копейскому шоссе, 16а, 24а, ул. Уральская, 11а, индивидуальных гаражей, хозяйственных построек и других нежилых сооружений в Ленинском районе г. Челябинска; 2. Ул. Сталеваров, границы земельных участков многоквартирных домов №80 по ул. Сталеваров, №19-а по ул. Пекинской, строительства многоквартирных домов №1, 2 (стр.), гаражно-строительного кооператива №507, дворовой территории многоквартирного дома №88-а по ул. Сталеваров в металлургическом районе г. Челябинска не предусмотрены.

2. Определение максимальной нагрузки на указанные территории возможно после разработки и утверждения документации по планировке территории.

Главный инженер

А.И. Дружинин

А.И. Дружинин

МУНИЦИПАЛЬНОЕ УНИТАРНОЕ ПРЕДПРИЯТИЕ "КОММЕТ"

Юр. адрес: 454052, г. Челябинск, ул. Обухова, 11, офис 4
Телефон: 248-84-59, +7(900)0790509. Адрес электронной почты: mup.kommet@yandex.ru
ИНН/КПП 7450015440 / 746001001

Исх. № 641
от 16 июля 2019 г.

Заместителю председателя
Комитета градостроительства
и архитектуры г. Челябинска
С.В. Самсонову
454091, г. Челябинск, ул. Воровского, 2

Уважаемый Сергей Валерьевич!

На обращение исх. №12968/Чн от 12.07.2019 г. (вх. №950 от 12.07.2019 г.) сообщая, что в МУП «КОММЕТ» отсутствует действующая инвестиционная программа эксплуатирующих сетей инженерно-технического обеспечения застроенной территории в границах: ул. Сталеваров, границы земельных участков многоквартирных домов №80 по ул. Сталеваров, №19-а по ул. Пекинской, строительство многоквартирных домов №1, 2 (стр.), ГСК №507, дворовой территории многоквартирного дома №88-а по ул. Сталеваров в Metallургическом районе города Челябинска

МУП «КОММЕТ» приступит к рассмотрению данного вопроса после подачи заявки на технологическое присоединение с указанием основных мероприятий, согласно постановлению Правительства РФ от 27.12.2004 № 861.

Директор



С.В. Леонов

U

Черусиной Н.В.

Челябинский городской округ
Муниципальное
унитарное предприятие
**“ЧЕЛЯБИНСКИЕ
КОММУНАЛЬНЫЕ
ТЕПЛОВЫЕ СЕТИ”**

Адрес: 454048, г. Челябинск,
ул. Худякова, 13, оф. 305
ИНН 7448005075 / КПП 745301001
ОГРН 1037402537875
телефон 723-01-81 факс. авт. 723-00-81
E-mail: chkts@chkts.ru

И.С. Казимиров

15 ЮЛ 2019

**Председателю комитета градостроительства
и архитектуры г. Челябинска**

Репринцеву С.В.

454091, г. Челябинск, ул. Воровского, 2

15 07 19г. № 1121

на № 10190/гп, 8508/гп
от 05.06.2019г., 16.05.2019г.

О предоставлении информации.

Уважаемый Сергей Викторович!

На Ваше письмо (вх. МУП «ЧКТС» №4583 от 13.06.2019г.) о предоставлении информации в связи с актуализацией и возобновлением работы по организации аукциона по продаже права на заключение договора о развитии застроенной территории в границах: Копейское шоссе, северные границы земельных участков автостоянок по Копейскому шоссе, северная и восточная границы земельного участка по Копейскому шоссе, 2Б, ул. Туркменская, южная и западная граница земельного участка по ул. Уральская, 1, ул. Уральская, ул. Обуховская, северная и восточная граница земельного участка зданий по Копейскому шоссе, 32, 32а в Ленинском районе г. Челябинска, а так же застроенной территории в границах: ул. Сталеваров, границы земельных участков многоквартирных домов №80 по ул. Сталеваров, №19-а по ул. Пекинской в Металлургическом районе г. Челябинска, сообщаю, что МУП «ЧКТС» инвестиционные программы на участки данной территории не разрабатывало, а так же, что свободная мощность существующих сетей отсутствует.

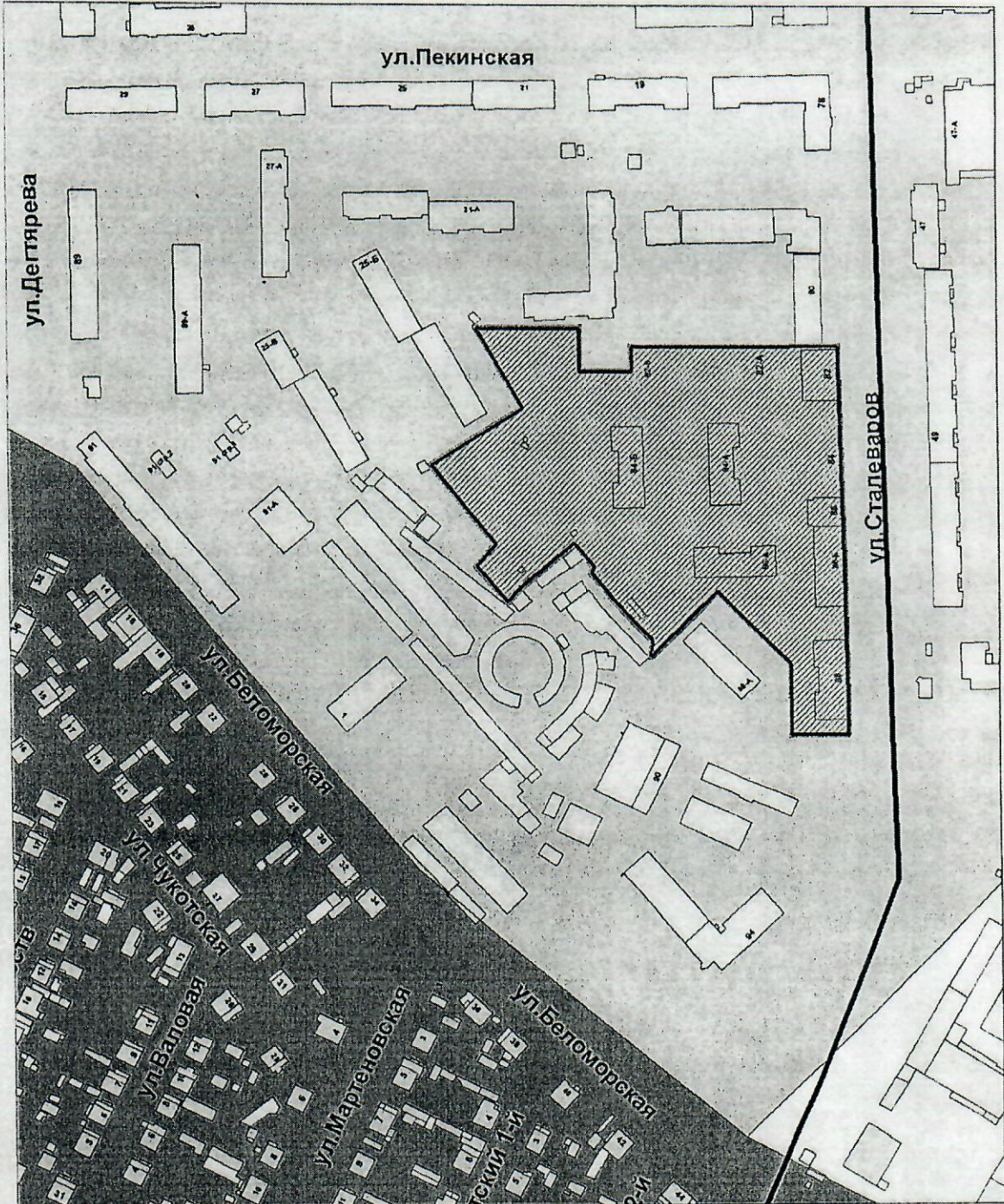
Первый заместитель директора




А.Ю. Заярный

15 07 19


















КОМИТЕТ ГРАДОСТРОИТЕЛЬСТВА И АРХИТЕКТУРЫ
ГОРОДА ЧЕЛЯБИНСКА
ФРАГМЕНТ "ГЕНЕРАЛЬНОГО ПЛАНА Г. ЧЕЛЯБИНСКА"
Наименование чертежа *Лескинского участка*
Масштаб *1:3000* *Структурный ген. план*
КОПИЯ ВЕРНА
Должность *Зам. главы УГГА*
Дата *22.07.2015* Подпись *Л*



КОМИТЕТ ГРАДОСТРОИТЕЛЬСТВА И АРХИТЕКТУРЫ
 ГОРОДА ЧЕЛЯБИНСКА
 ФРАГМЕНТ "ГЕНЕРАЛЬНОГО ПЛАНА Г. ЧЕЛЯБИНСКА"
 Наименование чертежа Районирование территории
 Масштаб 1:15000 В. Плещинский Г. Челябинск
 КОПИЯ ВЕРНА
 Должность инженер В. П. П.
 Дата 27.05.17 Подпись В. П. П.

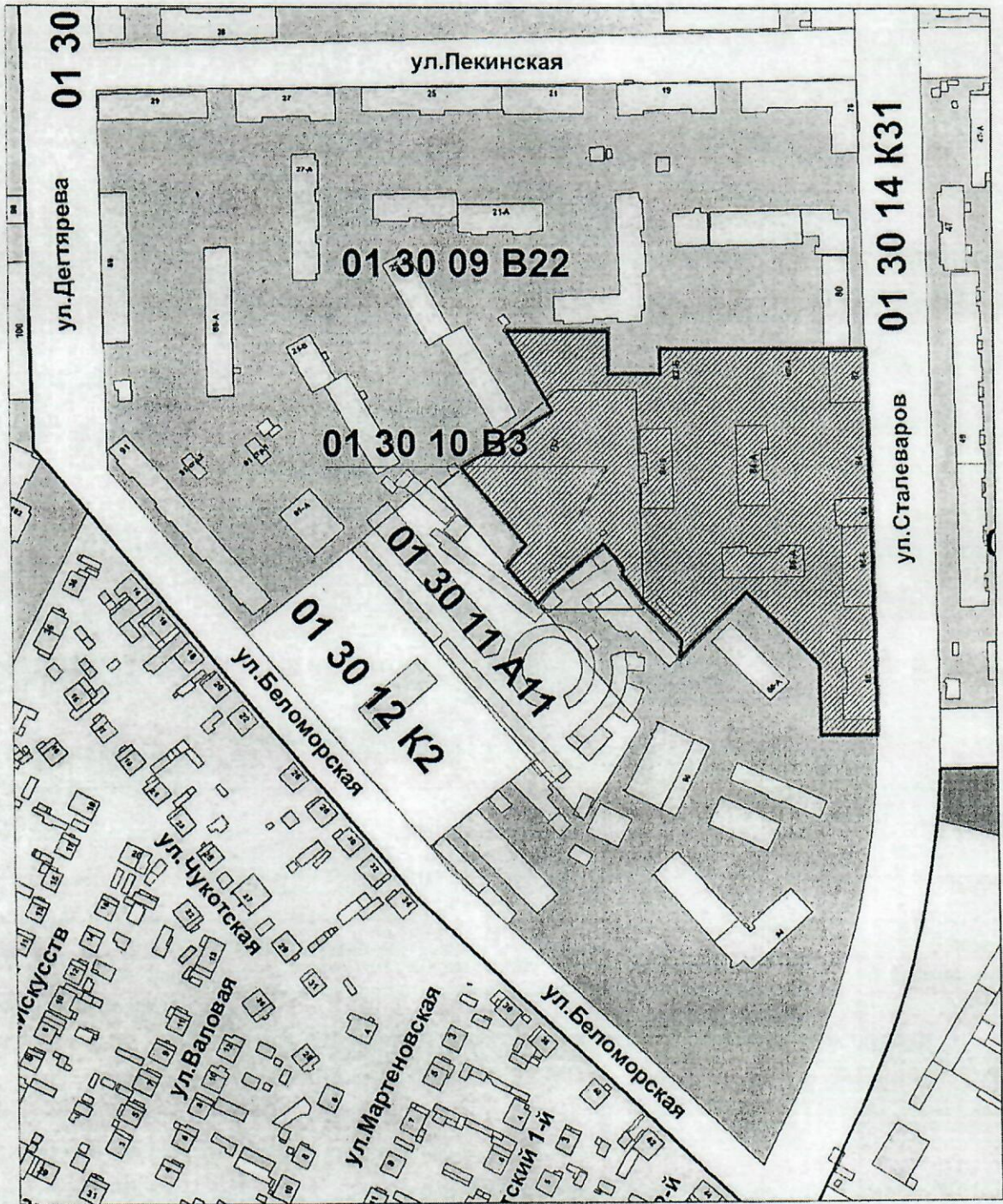


УСЛОВНЫЕ ОБОЗНАЧЕНИЯ

-  Районы общественно-деловой активности
-  Территории интенсивного многофункционального использования
-  Жилые территории
-  Застроенные территории с высокой долей озеленения
-  Производственные зоны
-  Производственно-коммерческие зоны
-  Районы смешанного использования
-  Озелененные территории интенсивного общественного использования
-  Лесопарковые, лесные территории
-  Коллективные сады
-  Кладбища
-  Территории аэропортов
-  Железная дорога
-  Основные структурообразующие магистрали
-  Городские и районные магистрали
-  Улицы и дороги
-  Транспортные развязки

КОМИТЕТ ГРАДОСТРОИТЕЛЬСТВА И АРХИТЕКТУРЫ
ГОРОДА ЧЕЛЯВИНСКА
ПРАВИЛА ЗЕМЛЕПОЛЬЗОВАНИЯ И ЗАСТРОЙКИ
МУНИЦИПАЛЬНОГО ОБРАЗОВАНИЯ
«ЧЕЛЯВИНСКИЙ ГОРОДСКОЙ ОКРУГ»
ЧАСТЬ 2. КАРТА ГРАДОСТРОИТЕЛЬНОГО
ЗОНИРОВАНИЯ ГОРОДА ЧЕЛЯВИНСКА
ФРАГМЕНТ КАРТЫ
КОПИЯ БЕРНА

Масштаб 1: 3000 Фамилия Харченко
Дата 22.09.2018 Роспись [подпись]



КОМПЕТТ ГРАДОСТРОИТЕЛЬСТВА И АРХИТЕКТУРЫ
ГОРОДА ЧЕЛЯБИНСКА
ПРАВИЛА ЗЕМЛЕПОЛЬЗОВАНИЯ И ЗАСТРОЙКИ
МУНИЦИПАЛЬНОГО ОБРАЗОВАНИЯ
«ЧЕЛЯБИНСКИЙ ГОРОДСКОЙ ОКРУГ»
ЧАСТЬ 5 КАРТА ТЕРРИТОРИЙ ГОРОДА ЧЕЛЯБИНСКА.
В КОТОРЫХ ПРЕДУСМАТРИВАЕТСЯ ОСУЩЕСТВЛЕНИЕ
ДЕЯТЕЛЬНОСТИ ПО КОМПЛЕКСНОМУ И УСТОЙЧИВОМУ
РАЗВИТИЮ ТЕРРИТОРИЙ
ФРАГМЕНТ КАРТЫ
КОПИЯ ВЕРНА

Масштаб 1: 3000

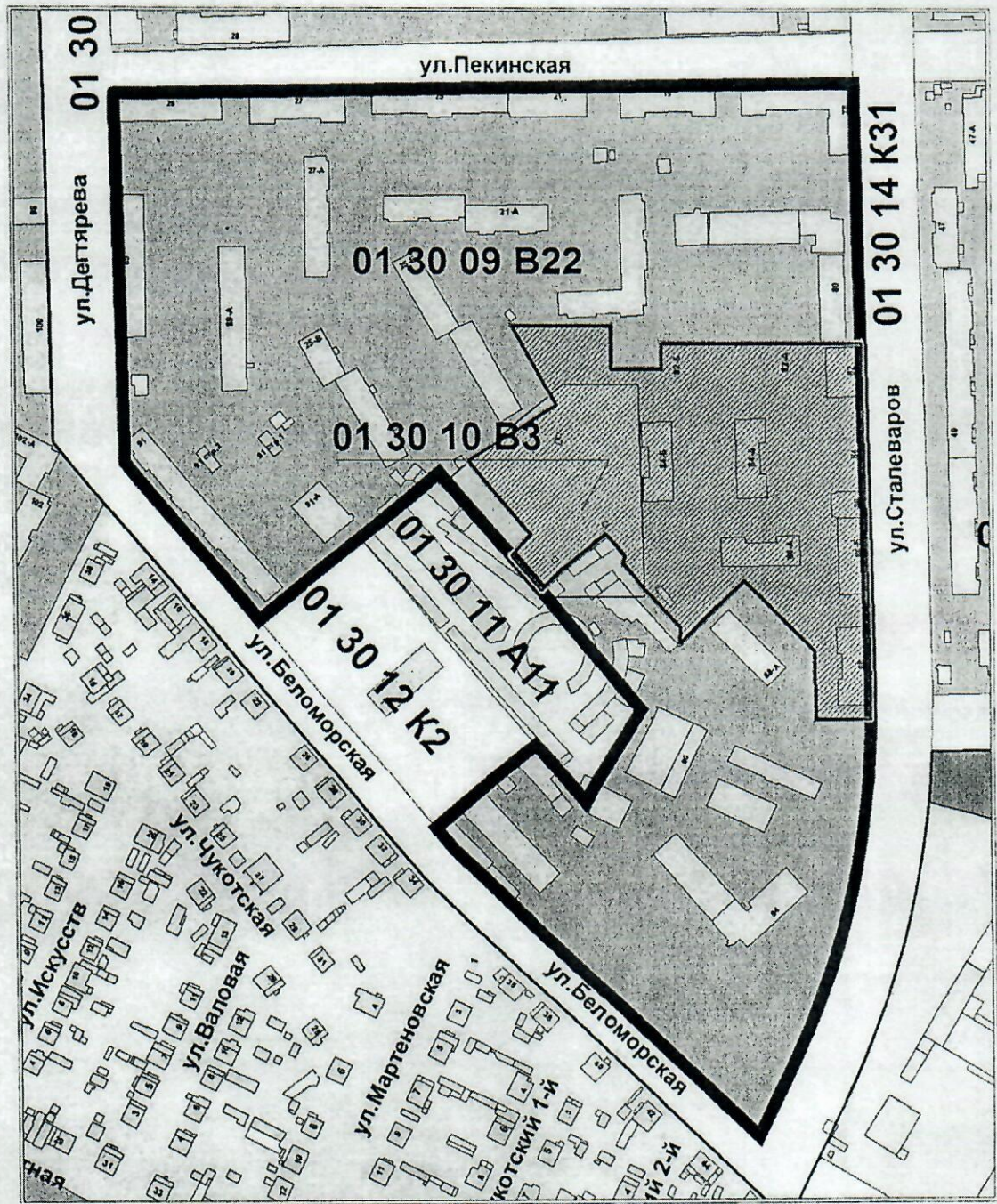
Фамилия

Кенеди

Дата 27.07.19

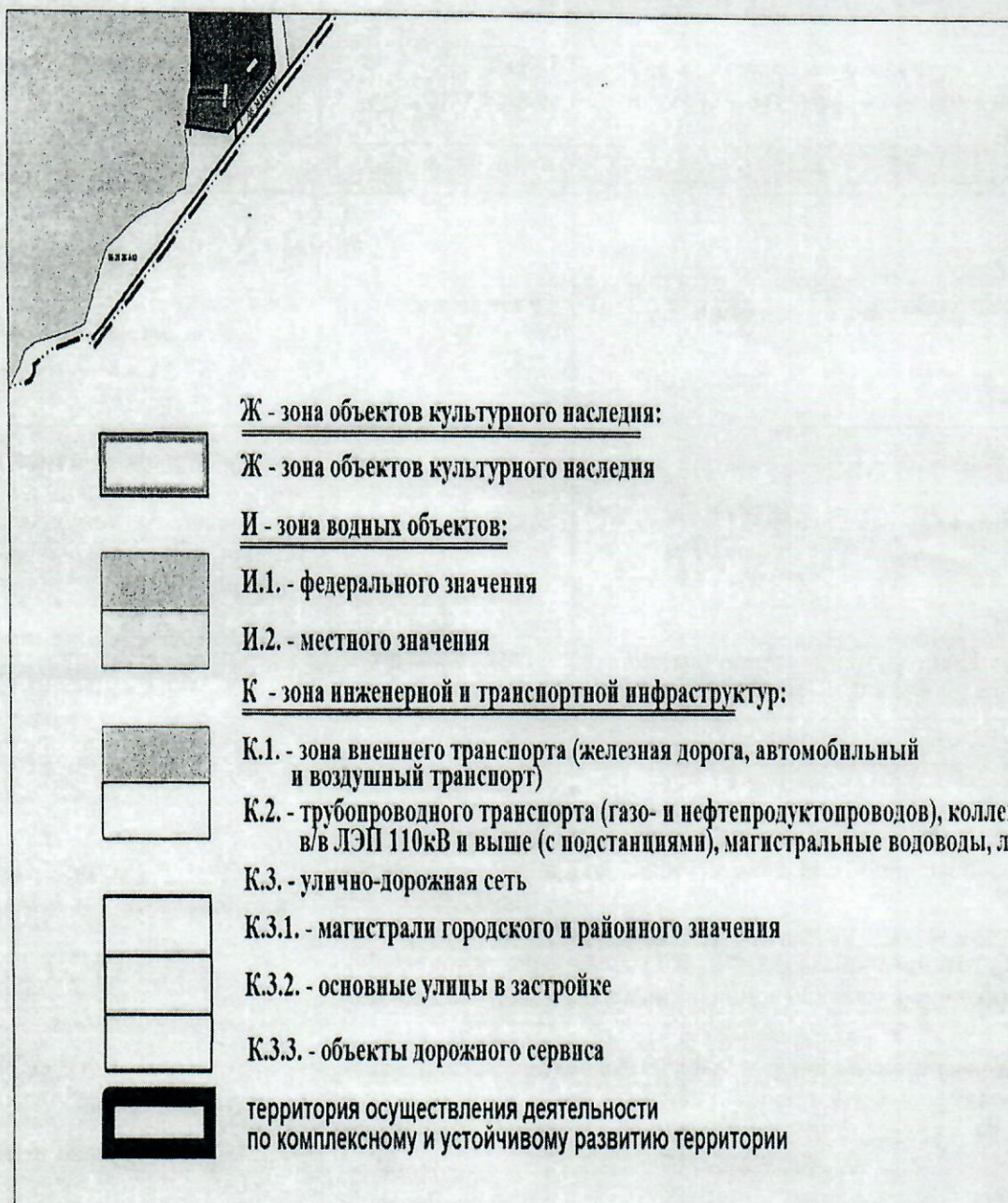
Роспись

К



КОМИТЕТ ГРАДОСТРОИТЕЛЬСТВА И АРХИТЕКТУРЫ
ГОРОДА ЧЕЛЯБИНСКА
ПРАВИЛА ЗЕМЛЕПОЛЬЗОВАНИЯ И ЗАСТРОЙКИ
МУНИЦИПАЛЬНОГО ОБРАЗОВАНИЯ
«ЧЕЛЯБИНСКИЙ ГОРОДСКОЙ ОКРУГ»
ЧАСТЬ 5. КАРТА ТЕРРИТОРИЙ ГОРОДА ЧЕЛЯБИНСКА,
В КОТОРЫХ ПРЕДУСМАТРИВАЕТСЯ ОСУЩЕСТВЛЕНИЕ
ДЕЯТЕЛЬНОСТИ ПО КОМПЛЕКСНОМУ И УСТОЙЧИВОМУ
РАЗВИТИЮ ТЕРРИТОРИЙ
ФРАГМЕНТ КАРТЫ
КОПИЯ ВЕРНА

Масштаб 1: 45000 Фамилия Кварталов
Дата 22.07.19 Роспись О.С.



КОМПЕТЕТ ГРАДОСТРОИТЕЛЬСТВА
И АРХИТЕКТУРЫ ГОРОДА ЧЕЛЯБИНСКА
ФРАГМЕНТ ДЕЖУРНОЙ
КАРТЫ Г. ЧЕЛЯБИНСКА
КОПИЯ ВЕРНА

Должность *Э.С. Смирнов*

№ *22.07.18* Роспись *[Signature]*

