

Филиал публично-правовой компании "Роскадастр" по Челябинской области

полное наименование органа регистрации прав


Выписка из Единого государственного реестра недвижимости об объекте недвижимости

Сведения о характеристиках объекта недвижимости

На основании запроса от 01.07.2024, поступившего на рассмотрение 01.07.2024, сообщаем, что согласно записям Единого государственного реестра недвижимости:

Раздел 1 Лист 1

Земельный участок			
вид объекта недвижимости			
Лист № 1 раздела 1	Всего листов раздела 1: 4	Всего разделов: 5	Всего листов выписки: 10
01.07.2024г. № КУВИ-001/2024-171664116			
Кадастровый номер:	74:36:0000000:234(Единое землепользование)		
Номер кадастрового квартала:	74:36:0000000		
Дата присвоения кадастрового номера:	12.11.2006		
Ранее присвоенный государственный учетный номер:	данные отсутствуют		
Местоположение:	Местоположение установлено относительно ориентира, расположенного в границах участка. Почтовый адрес ориентира: Челябинская область, г Челябинск, р-н Калининский, ул Братьев Кашириных.		
Площадь:	17590		
Кадастровая стоимость, руб.:	79393872.2		
Кадастровые номера расположенных в пределах земельного участка объектов недвижимости:	74:36:0616001:3910		
Кадастровые номера объектов недвижимости, из которых образован объект недвижимости:	данные отсутствуют		
Кадастровые номера образованных объектов недвижимости:	данные отсутствуют		
Категория земель:	Земли населенных пунктов		
Виды разрешенного использования:	для строительства центра оптово-розничной торговли		
Сведения о кадастровом инженере:	дата завершения кадастровых работ: 06.10.2006		
Сведения о лесах, водных объектах и об иных природных объектах, расположенных в пределах земельного участка:	данные отсутствуют		

полное наименование должности		ДОКУМЕНТ ПОДПИСАН ЭЛЕКТРОННОЙ ПОДПИСЬЮ	инициалы, фамилия
	Сертификат: 00BV056B7401CB38D2B3576ACDC8425108		
	Владелец: ФЕДЕРАЛЬНАЯ СЛУЖБА ГОСУДАРСТВЕННОЙ РЕГИСТРАЦИИ, КАДАСТРА И КАРТОГРАФИИ Действителен: с 27.06.2023 по 19.09.2024		

Земельный участок			
вид объекта недвижимости			
Лист № 2 раздела 1	Всего листов раздела 1: 4	Всего разделов: 5	Всего листов выписки: 10
01.07.2024г. № КУВИ-001/2024-171664116			
Кадастровый номер:		74:36:0000000:234(Единое землепользование)	
Сведения о том, что земельный участок полностью расположен в границах зоны с особыми условиями использования территории, территории объекта культурного наследия, публичного сервитута:		Земельный участок полностью расположен в границах зоны с реестровым номером 74:00-6.762 от 24.02.2021, ограничение использования земельного участка в пределах зоны: ограничения устанавливаются в соответствии с пунктом 6 статьи 67.1 Водного кодекса Российской Федерации, вид/наименование: Зона подтопления, прилегающая к зоне затопления территории, прилегающей к реке Миасс в Челябинском городском округе в нижнем бьефе гидроузла Шершневого водохранилища, затопляемой при пропуске паводков 0,01 % обеспеченности, тип: Иная зона с особыми условиями использования территории, дата решения: 10.04.2021, номер решения: 57, наименование ОГВ/ОМСУ: Нижне-Обское бассейновое водное управление Земельный участок полностью расположен в границах зоны с реестровым номером 74:00-6.764 от 24.02.2021, ограничение использования земельного участка в пределах зоны: ограничения устанавливаются в соответствии с пунктом 6 статьи 67.1 Водного кодекса Российской Федерации, вид/наименование: Зона подтопления, прилегающая к зоне затопления территории, прилегающей к реке Миасс в Челябинском городском округе Челябинской области, затопляемой при половодьях и паводках 1-процентной обеспеченности (повторяемость один раз в 100 лет), тип: Иная зона с особыми условиями использования территории, номер: 1, дата решения: 10.04.2018, номер решения: 57, наименование ОГВ/ОМСУ: Нижне-Обское бассейновое водное управление	
Сведения о том, что земельный участок расположен в границах особой экономической зоны, территории опережающего развития, зоны территориального развития в Российской Федерации, игровой зоны:		данные отсутствуют	
Сведения о том, что земельный участок расположен в границах особо охраняемой природной территории, Байкальской природной территории и ее экологических зон, лесопарковом зеленом поясе, охотничьего угодья, лесничества:		данные отсутствуют	
Сведения о расположении земельного участка и (или) расположенного на нем объекта недвижимости в границах территории, в отношении которой принято решение о резервировании земель для государственных или муниципальных нужд:		данные отсутствуют	
Сведения о результатах проведения государственного земельного надзора:		данные отсутствуют	
Сведения о расположении земельного участка в границах территории, в отношении которой утвержден проект межевания территории:		данные отсутствуют	
Условный номер земельного участка:		данные отсутствуют	



ДОКУМЕНТ ПОДПИСАН  
ЭЛЕКТРОННОЙ ПОДПИСЬЮ

Сертификат: 00BВ056В7401СВ38D2В3576ACDC8425108

Владелец: ФЕДЕРАЛЬНАЯ СЛУЖБА ГОСУДАРСТВЕННОЙ  
РЕГИСТРАЦИИ, КАДАСТРА И КАРТОГРАФИИ  
Действителен: с 27.06.2023 по 19.09.2024

полное наименование должности

инициалы, фамилия

Земельный участок			
вид объекта недвижимости			
Лист № 3 раздела 1	Всего листов раздела 1: 4	Всего разделов: 5	Всего листов выписки: 10
01.07.2024г. № КУВИ-001/2024-171664116			
Кадастровый номер:		74:36:0000000:234(Единое землепользование)	
Сведения о принятии акта и (или) заключении договора, предусматривающих предоставление в соответствии с земельным законодательством исполнительным органом государственным органом власти или органом местного самоуправления, находящегося в государственной или муниципальной собственности земельного участка для строительства наемного дома социального использования или наемного дома коммерческого использования:	данные отсутствуют		
Сведения о том, что земельный участок или земельные участки образованы на основании решения об изъятии земельного участка и (или) расположенного на нем объекта недвижимости для государственных или муниципальных нужд:	данные отсутствуют		
Сведения о том, что земельный участок образован из земель или земельного участка, государственная собственность на которые не разграничена:	данные отсутствуют		
Сведения о наличии земельного спора о местоположении границ земельных участков:	данные отсутствуют		
Статус записи об объекте недвижимости:	Сведения об объекте недвижимости имеют статус "актуальные, ранее учтенные"		
Особые отметки:	Кадастровые номера обособленных (условных) участков, входящих в единое землепользование и их площади: 74:36:0601005:16 - 426 кв.м, 74:36:0616001:49 - 17164 кв.м. Сведения об ограничениях права на объект недвижимости, обременениях данного объекта, не зарегистрированных в реестре прав, ограничений прав и обременений недвижимого имущества: вид ограничения (обременения): ограничения прав на земельный участок, предусмотренные статьей 56 Земельного кодекса Российской Федерации; срок действия: с 17.03.2021; реквизиты документа-основания: приказ "Об определении границ зон затопления, подтопления территории, прилегающей к Шершневскому водохранилищу в Челябинском городском округе и Сосновском муниципальном районе и территории, прилегающей к реке Миасс в Челябинской городском округе Челябинской области" от 10.04.2021 № 57 выдан: Нижне-Обское бассейновое водное управление. вид ограничения (обременения): ограничения прав на земельный участок, предусмотренные статьей 56 Земельного кодекса Российской Федерации; срок действия: с 12.05.2021; реквизиты документа-основания: приказ "Об определении границ зон затопления, подтопления территории, прилегающей к Шершневскому водохранилищу в Челябинском городском округе и Сосновском муниципальном районе и территории, прилегающей к реке Миасс в Челябинской городском округе Челябинской области" от 10.04.2018 №		



ДОКУМЕНТ ПОДПИСАН  
ЭЛЕКТРОННОЙ ПОДПИСЬЮ

Сертификат: 00BV056B7401CB38D2B3576ACDC8425108

Владелец: ФЕДЕРАЛЬНАЯ СЛУЖБА ГОСУДАРСТВЕННОЙ  
РЕГИСТРАЦИИ, КАДАСТРА И КАРТОГРАФИИ  
Действителен: с 27.06.2023 по 19.09.2024

полное наименование должности

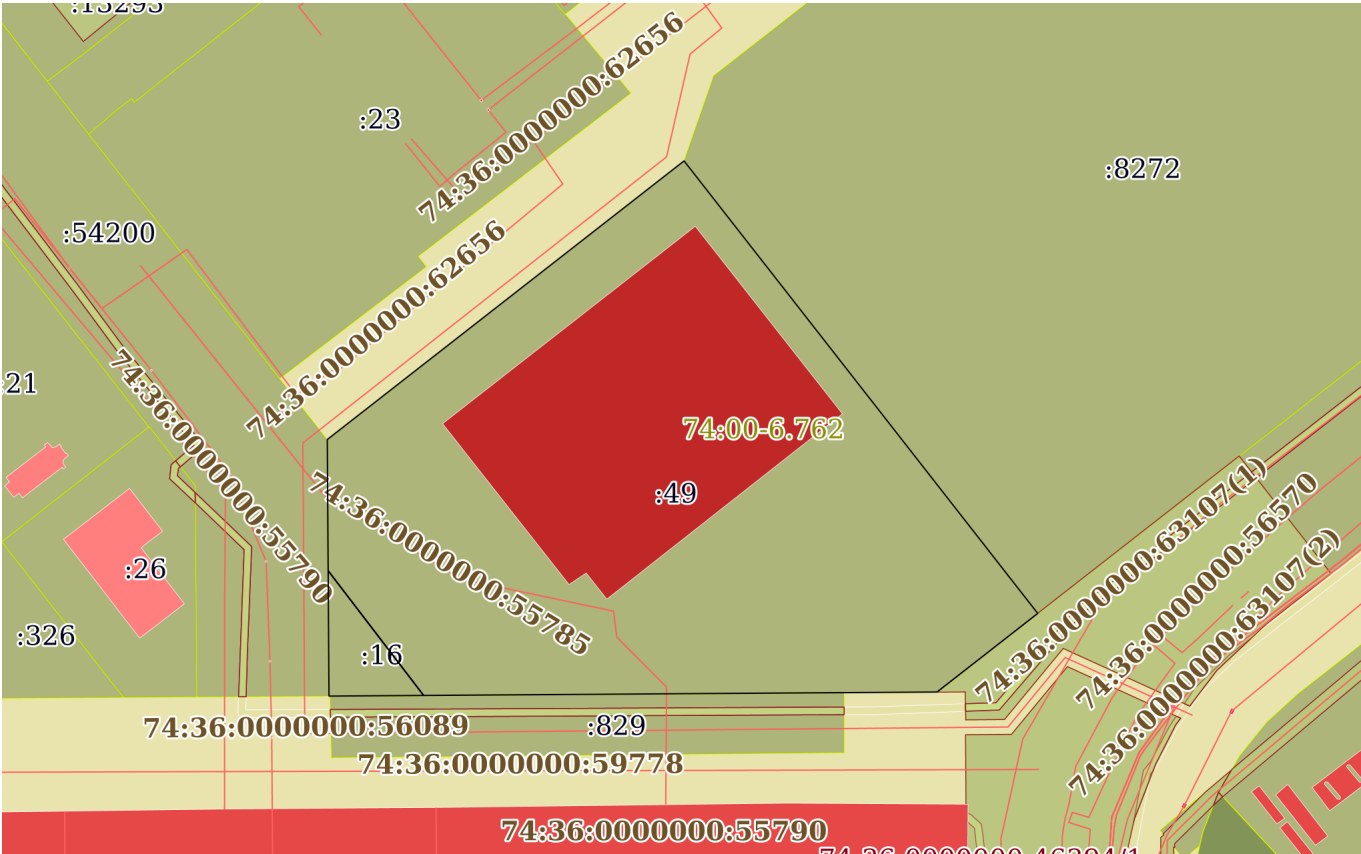
инициалы, фамилия

Земельный участок			
вид объекта недвижимости			
Лист № 4 раздела 1	Всего листов раздела 1: 4	Всего разделов: 5	Всего листов выписки: 10
01.07.2024г. № КУВИ-001/2024-171664116			
Кадастровый номер:		74:36:0000000:234(Единое землепользование)	
		57 выдан: Нижне-Обское бассейновое водное управление. Сведения, необходимые для заполнения разделов: 2 - Сведения о зарегистрированных правах; 4 - Сведения о частях земельного участка, отсутствуют.	
Получатель выписки:		ШЕЙКИНА ОКСАНА ВЛАДИМИРОВНА, действующий(ая) на основании документа "" КОМИТЕТ ПО УПРАВЛЕНИЮ ИМУЩЕСТВОМ И ЗЕМЕЛЬНЫМ ОТНОШЕНИЯМ ГОРОДА ЧЕЛЯБИНСКА	

полное наименование должности	 ДОКУМЕНТ ПОДПИСАН ЭЛЕКТРОННОЙ ПОДПИСЬЮ Сертификат: 00BV056B7401CB38D2B3576ACDC8425108 Владелец: ФЕДЕРАЛЬНАЯ СЛУЖБА ГОСУДАРСТВЕННОЙ РЕГИСТРАЦИИ, КАДАСТРА И КАРТОГРАФИИ Действителен: с 27.06.2023 по 19.09.2024	инициалы, фамилия

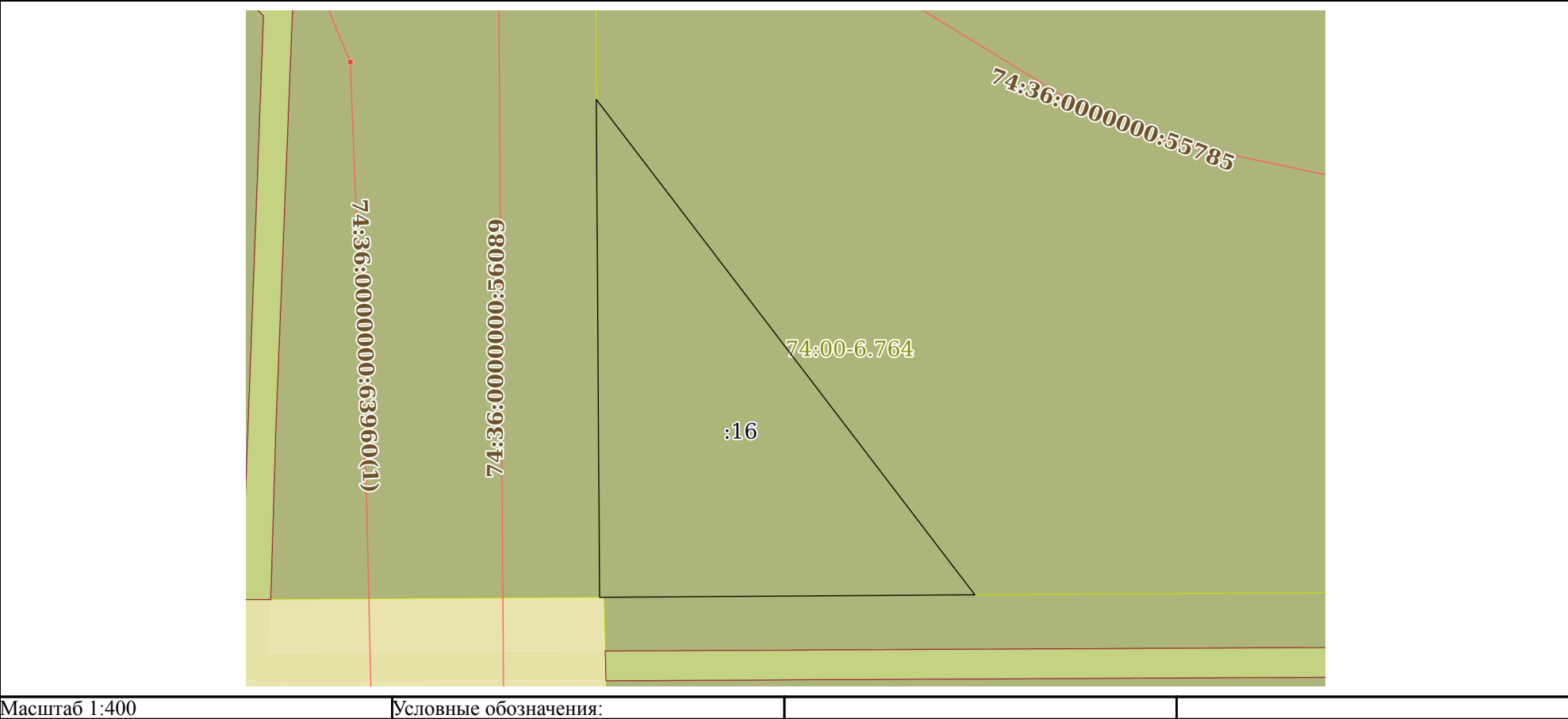
Выписка из Единого государственного реестра недвижимости об объекте недвижимости  
Описание местоположения земельного участка

Земельный участок			
вид объекта недвижимости			
Лист № 1 раздела 3	Всего листов раздела 3: 3	Всего разделов: 5	Всего листов выписки: 10
01.07.2024г. № КУВИ-001/2024-171664116			
Кадастровый номер:		74:36:0000000:234(Единое землепользование)	

План (чертеж, схема) земельного участка			
			
Масштаб 1:2000	Условные обозначения:		

<div><div></div><div>ДОКУМЕНТ ПОДПИСАН ЭЛЕКТРОННОЙ ПОДПИСЬЮ</div><div>Сертификат: 00BV056B7401CB38D2B3576ACDC8425108 Владелец: ФЕДЕРАЛЬНАЯ СЛУЖБА ГОСУДАРСТВЕННОЙ РЕГИСТРАЦИИ, КАДАСТРА И КАРТОГРАФИИ Действителен: с 27.06.2023 по 19.09.2024</div></div>			
полное наименование должности		инициалы, фамилия	

Земельный участок			
вид объекта недвижимости			
Лист № 2 раздела 3	Всего листов раздела 3: 3	Всего разделов: 5	Всего листов выписки: 10
01.07.2024г. № КУВИ-001/2024-171664116			
Кадастровый номер:		74:36:0000000:234(Единое землепользование)	



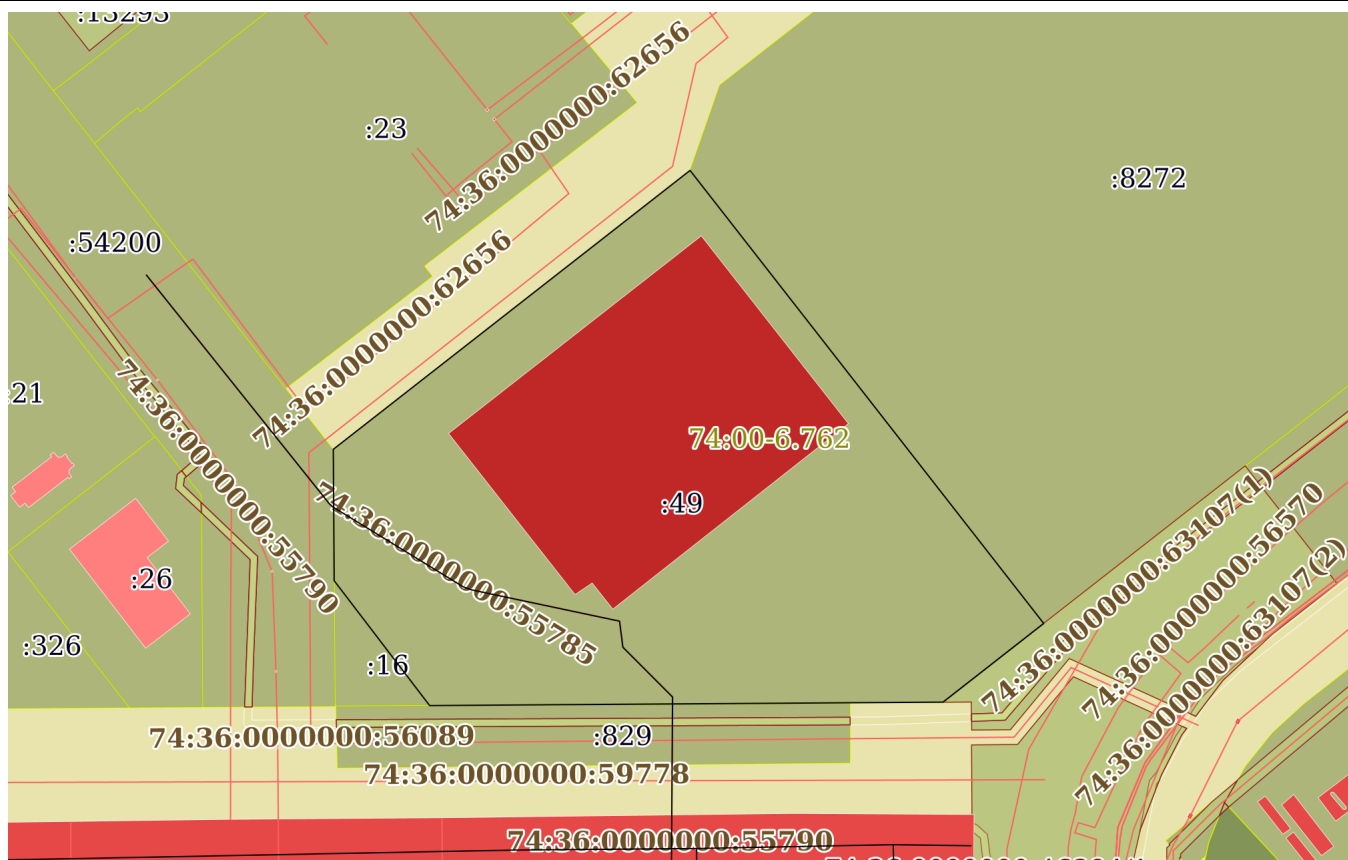


ДОКУМЕНТ ПОДПИСАН  
ЭЛЕКТРОННОЙ ПОДПИСЬЮ

Сертификат: 00BV056B7401CB38D2B3576ACDC8425108  
Владелец: ФЕДЕРАЛЬНАЯ СЛУЖБА ГОСУДАРСТВЕННОЙ  
РЕГИСТРАЦИИ, КАДАСТРА И КАРТОГРАФИИ  
Действителен: с 27.06.2023 по 19.09.2024

полное наименование должности	инициалы, фамилия
-------------------------------	-------------------

Земельный участок			
вид объекта недвижимости			
Лист № 3 раздела 3	Всего листов раздела 3: 3	Всего разделов: 5	Всего листов выписки: 10
01.07.2024г. № КУВИ-001/2024-171664116			
Кадастровый номер:		74:36:0000000:234(Единое землепользование)	



Масштаб 1:2000

Условные обозначения:

полное наименование должности	 ДОКУМЕНТ ПОДПИСАН ЭЛЕКТРОННОЙ ПОДПИСЬЮ Сертификат: 00BV056B7401CB38D2B3576ACDC8425108 Владелец: ФЕДЕРАЛЬНАЯ СЛУЖБА ГОСУДАРСТВЕННОЙ РЕГИСТРАЦИИ, КАДАСТРА И КАРТОГРАФИИ Действителен: с 27.06.2023 по 19.09.2024	инициалы, фамилия

Выписка из Единого государственного реестра недвижимости об объекте недвижимости  
Описание местоположения земельного участка

Земельный участок			
вид объекта недвижимости			
Лист № 1 раздела 3.1	Всего листов раздела 3.1: 1	Всего разделов: 5	Всего листов выписки: 10
01.07.2024г. № КУВИ-001/2024-171664116			
Кадастровый номер:		74:36:0000000:234(Единое землепользование)	

Описание местоположения границ земельного участка							
№ п/п	Номер точки		Дирекционный угол	Горизонтальное проложение, м	Описание закрепления на местности	Кадастровые номера смежных участков	Сведения об адресах правообладателей смежных земельных участков
	начальная	конечная					
1	2	3	4	5	6	7	8
1	2.1.1	2.1.2	359°36.5`	35.19	данные отсутствуют	74:36:0000000:54200	данные отсутствуют
2	2.1.2	2.1.3	52°0.3`	121.36	данные отсутствуют	данные отсутствуют	данные отсутствуют
3	2.1.3	2.1.4	141°59.8`	153.99	данные отсутствуют	74:36:0616001:8272	notarius_neu@inbox.ru, Россия, г. Москва, пер. Зоологический, д. 9-11, помещение 4Н
4	2.1.4	2.1.5	232°0.5`	34.25	данные отсутствуют	74:36:0000000:46394(2)	данные отсутствуют
5	2.1.5	2.1.6	269°37.0`	137.63	данные отсутствуют	данные отсутствуют	данные отсутствуют
6	2.1.6	2.1.1	322°34.5`	42.11	данные отсутствуют	74:36:0601005:16	данные отсутствуют
7	2.1.6	2.1.6			данные отсутствуют	74:36:0000000:829	данные отсутствуют
8	3.1.1	3.1.2	142°34.5`	42.11	данные отсутствуют	74:36:0616001:49	данные отсутствуют
9	3.1.2	3.1.3	269°37.0`	25.37	данные отсутствуют	74:36:0000000:829	данные отсутствуют
10	3.1.3	3.1.1	359°37.5`	33.61	данные отсутствуют	74:36:0000000:54200	данные отсутствуют

полное наименование должности	<div><div>ДОКУМЕНТ ПОДПИСАН ЭЛЕКТРОННОЙ ПОДПИСЬЮ</div><div>Сертификат: 00BV056B7401CB38D2B3576ACDC8425108 Владелец: ФЕДЕРАЛЬНАЯ СЛУЖБА ГОСУДАРСТВЕННОЙ РЕГИСТРАЦИИ, КАДАСТРА И КАРТОГРАФИИ Действителен: с 27.06.2023 по 19.09.2024</div></div>	инициалы, фамилия



Выписка из Единого государственного реестра недвижимости об объекте недвижимости  
Описание местоположения земельного участка

Земельный участок			
вид объекта недвижимости			
Лист № 1 раздела 3.2	Всего листов раздела 3.2: 1	Всего разделов: 5	Всего листов выписки: 10
01.07.2024г. № КУВИ-001/2024-171664116			
Кадастровый номер:		74:36:0000000:234(Единое землепользование)	

Сведения о характерных точках границы земельного участка				
Система координат МСК-74				
Номер точки	Координаты, м		Описание закрепления на местности	Средняя квадратичная погрешность определения координат характерных точек границ земельного участка, м
	X	Y		
1	2	3	4	5
1	606577.69	2317040.13	-	0.3
2	606544.08	2317040.35	-	0.3
3	606544.25	2317065.72	-	0.3
4	606577.69	2317040.13	-	0.3
1	606577.69	2317040.13	-	0.3
2	606612.88	2317039.89	-	0.3
3	606687.59	2317135.53	-	0.3
4	606566.25	2317230.34	-	0.3
5	606545.17	2317203.35	-	0.3
6	606544.25	2317065.72	-	0.3
7	606577.69	2317040.13	-	0.3

полное наименование должности		<div><div>ДОКУМЕНТ ПОДПИСАН ЭЛЕКТРОННОЙ ПОДПИСЬЮ</div><div>Сертификат: 00BV056B7401CB38D2B3576ACDC8425108 Владелец: ФЕДЕРАЛЬНАЯ СЛУЖБА ГОСУДАРСТВЕННОЙ РЕГИСТРАЦИИ, КАДАСТРА И КАРТОГРАФИИ Действителен: с 27.06.2023 по 19.09.2024</div></div>	инициалы, фамилия

Выписка из Единого государственного реестра недвижимости об объекте недвижимости  
Сведения о частях земельного участка

Земельный участок			
вид объекта недвижимости			
Лист № 1 раздела 4.1	Всего листов раздела 4.1: 1	Всего разделов: 5	Всего листов выписки: 10
01.07.2024г. № КУВИ-001/2024-171664116			
Кадастровый номер:		74:36:0000000:234(Единое землепользование)	
Учетный номер части	Площадь, м2	Содержание ограничения в использовании или ограничения права на объект недвижимости или обременения объекта недвижимости	
1	2	3	
	Весь	вид ограничения (обременения): ограничения прав на земельный участок, предусмотренные статьей 56 Земельного кодекса Российской Федерации; Срок действия: не установлен; реквизиты документа-основания: приказ "Об определении границ зон затопления, подтопления территории, прилегающей к Шершневскому водохранилищу в Челябинском городском округе и Сосновском муниципальном районе и территории, прилегающей к реке Миасс в Челябинской городском округе Челябинской области" от 10.04.2021 № 57 выдан: Нижне-Обское бассейновое водное управление; Содержание ограничения (обременения): ограничения устанавливаются в соответствии с пунктом 6 статьи 67.1 Водного кодекса Российской Федерации; Реестровый номер границы: 74:00-6.762; Вид объекта реестра границ: Зона с особыми условиями использования территории; Вид зоны по документу: Зона подтопления, прилегающая к зоне затопления территории, прилегающей к реке Миасс в Челябинском городском округе в нижнем бьефе гидроузла Шершневского водохранилища, затапливаемой при пропуске паводков 0,01 % обеспеченности; Тип зоны: Иная зона с особыми условиями использования территории	
	Весь	вид ограничения (обременения): ограничения прав на земельный участок, предусмотренные статьей 56 Земельного кодекса Российской Федерации; Срок действия: не установлен; реквизиты документа-основания: приказ "Об определении границ зон затопления, подтопления территории, прилегающей к Шершневскому водохранилищу в Челябинском городском округе и Сосновском муниципальном районе и территории, прилегающей к реке Миасс в Челябинской городском округе Челябинской области" от 10.04.2018 № 57 выдан: Нижне-Обское бассейновое водное управление; Содержание ограничения (обременения): ограничения устанавливаются в соответствии с пунктом 6 статьи 67.1 Водного кодекса Российской Федерации; Реестровый номер границы: 74:00-6.764; Вид объекта реестра границ: Зона с особыми условиями использования территории; Вид зоны по документу: Зона подтопления, прилегающая к зоне затопления территории, прилегающей к реке Миасс в Челябинском городском округе Челябинской области, затапливаемой при половодьях и паводках 1-процентной обеспеченности (повторяемость один раз в 100 лет); Тип зоны: Иная зона с особыми условиями использования территории; Номер: 1	



ДОКУМЕНТ ПОДПИСАН  
ЭЛЕКТРОННОЙ ПОДПИСЬЮ

Сертификат: 00BВ056В7401СВ38D2В3576ACDC8425108  
Владелец: ФЕДЕРАЛЬНАЯ СЛУЖБА ГОСУДАРСТВЕННОЙ  
РЕГИСТРАЦИИ, КАДАСТРА И КАРТОГРАФИИ  
Действителен: с 27.06.2023 по 19.09.2024

полное наименование должности

инициалы, фамилия