

Филиал публично-правовой компании "Роскадастр" по Челябинской области

полное наименование органа регистрации прав


Выписка из Единого государственного реестра недвижимости об объекте недвижимости

Сведения о характеристиках объекта недвижимости

На основании запроса от 20.07.2023, поступившего на рассмотрение 20.07.2023, сообщаем, что согласно записям Единого государственного реестра недвижимости:

Раздел 1 Лист 1

Земельный участок			
вид объекта недвижимости			
Лист № 1 раздела 1	Всего листов раздела 1: 4	Всего разделов: 7	Всего листов выписки: 11
20.07.2023г. № КУВИ-001/2023-166611730			
Кадастровый номер:	74:36:0000000:62222		
Номер кадастрового квартала:	74:36:0000000		
Дата присвоения кадастрового номера:	11.04.2022		
Ранее присвоенный государственный учетный номер:	данные отсутствуют		
Адрес:	Российская Федерация, Челябинская область, г Челябинск, Советский район, ул Кузнецова, д 39		
Площадь:	3629 +/- 21		
Кадастровая стоимость, руб.:	8575036.68		
Кадастровые номера расположенных в пределах земельного участка объектов недвижимости:	74:36:0000000:61556		
Кадастровые номера объектов недвижимости, из которых образован объект недвижимости:	данные отсутствуют		
Кадастровые номера образованных объектов недвижимости:	данные отсутствуют		
Категория земель:	Земли населенных пунктов		
Виды разрешенного использования:	обеспечение занятий спортом в помещениях, площадка для занятий спортом, оборудованные площадки для занятий спортом		
Сведения о кадастровом инженере:	37734, образованием земельного участка из земель, находящихся в государственной или муниципальной собственности, расположенного Российская Федерация, Челябинская область, город Челябинск, Советский район, улица Кузнецова, 39, 12, 2022-03-05		
Сведения о лесах, водных объектах и об иных природных объектах, расположенных в пределах земельного участка:	данные отсутствуют		

полное наименование должности		ДОКУМЕНТ ПОДПИСАН ЭЛЕКТРОННОЙ ПОДПИСЬЮ	инициалы, фамилия
	Сертификат: 3094B7974B3CA8E1F07A347CFAD6FA78		
	Владелец: ФЕДЕРАЛЬНАЯ СЛУЖБА ГОСУДАРСТВЕННОЙ РЕГИСТРАЦИИ, КАДАСТРА И КАРТОГРАФИИ Действителен: с 17.05.2022 по 10.08.2023		

Земельный участок			
вид объекта недвижимости			
Лист № 2 раздела 1	Всего листов раздела 1: 4	Всего разделов: 7	Всего листов выписки: 11
20.07.2023г. № КУВИ-001/2023-166611730			
Кадастровый номер:		74:36:0000000:62222	
Сведения о том, что земельный участок полностью расположен в границах зоны с особыми условиями использования территории, территории объекта культурного наследия, публичного сервитута:		Земельный участок полностью расположен в границах зоны с реестровым номером 74:00-6.422 от 08.06.2015, ограничение использования земельного участка в пределах зоны: Решение Челябинского областного совета депутатов трудящихся (Исполнительный комитет) от 12.10.1976 № 492. В границе второго пояса зоны санитарной охраны источника водоснабжения «Шершневское водохранилище» запрещается: без разрешения органов санитарного надзора, органов по использованию и охране водных ресурсов, управления водопровода и канализации Челябинского горисполкома и органов по использованию и охране недр: - всякое, даже временное строительство и в первую очередь животноводческих ферм, птицеферм и промпредприятий; - эксплуатацию водоносных горизонтов; - использование недр; - вырубку леса, за исключением санитарной; - применение ядохимикатов. Запретить содержание в зоне санитарной охраны большого скота (туберкулезом, бруцеллезом и т.п.), а также быков здорового скота в полосе 100 м от линии уреза воды в водоемах. Запретить содержание и использование на Шершневском водохранилище моторных катеров, моторных лодок, принадлежащих организациям и частным лицам, промысловый лов рыбы. За пределами границ второго пояса зоны санитарной охраны запретить строительство промпредприятий, промстоки которых могут загрязнить воду р. Миасс., вид/наименование: Граница второго пояса зоны санитарной охраны источника водоснабжения "Шершневское водохранилище", тип: Зона санитарной охраны источников водоснабжения и водопроводов питьевого назначения, номер: 1, решения: 1. дата решения: 02.09.1977, номер решения: 465, наименование ОГВ/ОМСУ: Совет Министров РСФСР 2. дата решения: 03.06.2015, номер решения: бн, наименование ОГВ/ОМСУ: ООО "Регион-Гео", кадастровый инженер Саляхов О.Р., 74-11-160 3. дата решения: 04.06.2015, номер решения: 14019, наименование ОГВ/ОМСУ: Управление Росреестра по Челябинской области 4. дата решения: 05.06.2015, номер решения: 1/8272, наименование ОГВ/ОМСУ: Министерство имущества и природных ресурсов Челябинской области	
Сведения о том, что земельный участок расположен в границах особой экономической зоны, территории опережающего социально-экономического развития, зоны территориального развития в Российской Федерации, игровой зоны:		данные отсутствуют	
Сведения о том, что земельный участок расположен в границах особо охраняемой природной территории, охотничьих угодий, лесничеств:		данные отсутствуют	
Сведения о результатах проведения государственного земельного надзора:		данные отсутствуют	
Сведения о расположении земельного участка в границах территории, в отношении которой утвержден проект межевания территории:		данные отсутствуют	



ДОКУМЕНТ ПОДПИСАН
ЭЛЕКТРОННОЙ ПОДПИСЬЮ

Сертификат: 3094B7974B3CA8E1F07A347CFAD6FA78

Владелец: ФЕДЕРАЛЬНАЯ СЛУЖБА ГОСУДАРСТВЕННОЙ
РЕГИСТРАЦИИ, КАДАСТРА И КАРТОГРАФИИ
Действителен: с 17.05.2022 по 10.08.2023

полное наименование должности

инициалы, фамилия

Земельный участок			
вид объекта недвижимости			
Лист № 3 раздела 1	Всего листов раздела 1: 4	Всего разделов: 7	Всего листов выписки: 11
20.07.2023г. № КУВИ-001/2023-166611730			
Кадастровый номер:		74:36:0000000:62222	
Условный номер земельного участка:		данные отсутствуют	
Сведения о принятии акта и (или) заключении договора, предусматривающих предоставление в соответствии с земельным законодательством исполнительным органом государственным органом власти или органом местного самоуправления, находящегося в государственной или муниципальной собственности земельного участка для строительства наемного дома социального использования или наемного дома коммерческого использования:		данные отсутствуют	
Сведения о том, что земельный участок или земельные участки образованы на основании решения об изъятии земельного участка и (или) расположенного на нем объекта недвижимости для государственных или муниципальных нужд:		данные отсутствуют	
Сведения о том, что земельный участок образован из земель или земельного участка, государственная собственность на которые не разграничена:		данные отсутствуют	
Сведения о наличии земельного спора о местоположении границ земельных участков:		данные отсутствуют	
Статус записи об объекте недвижимости:		Сведения об объекте недвижимости имеют статус "актуальные"	
Особые отметки:		Сведения об ограничениях права на объект недвижимости, обременениях данного объекта, не зарегистрированных в реестре прав, ограничений прав и обременений недвижимого имущества: вид ограничения (обременения): ограничения прав на земельный участок, предусмотренные статьей 56 Земельного кодекса Российской Федерации; срок действия: с 11.04.2022; реквизиты документа-основания: постановление "Об утверждении зоны санитарной охраны водопроводных сооружений и источника водоснабжения г.Челябинска" от 02.09.1977 № 465 выдан: Совет Министров РСФСР; карта (план) от 03.06.2015 № бн выдан: ООО "Регион-Гео", кадастровый инженер Салыхов О.Р., 74-11-160; письмо о согласовании от 04.06.2015 № 14019 выдан: Управление Росреестра по Челябинской области; сопроводительное письмо от 05.06.2015 № 1/8272 выдан: Министерство имущества и прородных ресурсов Челябинской области. вид ограничения (обременения): ограничения прав на земельный участок, предусмотренные статьей 56 Земельного кодекса Российской Федерации; срок действия: с 31.01.2023; реквизиты документа-основания: распоряжение об утверждении границы охранной зоны сооружения от 27.12.2022 № 754 выдан: Министерство строительства и инфраструктуры. Сведения, необходимые для заполнения раздела: 2 - Сведения о	



ДОКУМЕНТ ПОДПИСАН
ЭЛЕКТРОННОЙ ПОДПИСЬЮ

Сертификат: 3094B7974B3CA8E1F07A347CFAD6FA78

Владелец: ФЕДЕРАЛЬНАЯ СЛУЖБА ГОСУДАРСТВЕННОЙ
РЕГИСТРАЦИИ, КАДАСТРА И КАРТОГРАФИИ
Действителен: с 17.05.2022 по 10.08.2023

полное наименование должности

инициалы, фамилия

Земельный участок			
вид объекта недвижимости			
Лист № 4 раздела 1	Всего листов раздела 1: 4	Всего разделов: 7	Всего листов выписки: 11
20.07.2023г. № КУВИ-001/2023-166611730			
Кадастровый номер:		74:36:0000000:62222	
		зарегистрированных правах, отсутствуют.	
Получатель выписки:		ШЕЙКИНА ОКСАНА ВЛАДИМИРОВНА, действующий(ая) на основании документа "" КОМИТЕТ ПО УПРАВЛЕНИЮ ИМУЩЕСТВОМ И ЗЕМЕЛЬНЫМ ОТНОШЕНИЯМ ГОРОДА ЧЕЛЯБИНСКА	

полное наименование должности	 <p>ДОКУМЕНТ ПОДПИСАН ЭЛЕКТРОННОЙ ПОДПИСЬЮ</p> <p>Сертификат: 3094B7974B3CA8E1F07A347CFAD6FA78</p> <p>Владелец: ФЕДЕРАЛЬНАЯ СЛУЖБА ГОСУДАРСТВЕННОЙ РЕГИСТРАЦИИ, КАДАСТРА И КАРТОГРАФИИ</p> <p>Действителен: с 17.05.2022 по 10.08.2023</p>	инициалы, фамилия

Выписка из Единого государственного реестра недвижимости об объекте недвижимости
Описание местоположения земельного участка

Земельный участок			
вид объекта недвижимости			
Лист № 1 раздела 3	Всего листов раздела 3: 1	Всего разделов: 7	Всего листов выписки: 11
20.07.2023г. № КУВИ-001/2023-166611730			
Кадастровый номер:		74:36:0000000:62222	

План (чертеж, схема) земельного участка	
Масштаб 1:800	Условные обозначения:

		ДОКУМЕНТ ПОДПИСАН ЭЛЕКТРОННОЙ ПОДПИСЬЮ	
полное наименование должности		Сертификат: 3094B7974B3CA8E1F07A347CFAD6FA78 Владелец: ФЕДЕРАЛЬНАЯ СЛУЖБА ГОСУДАРСТВЕННОЙ РЕГИСТРАЦИИ, КАДАСТРА И КАРТОГРАФИИ Действителен: с 17.05.2022 по 10.08.2023	инициалы, фамилия

Выписка из Единого государственного реестра недвижимости об объекте недвижимости

Описание местоположения земельного участка

Земельный участок			
вид объекта недвижимости			
Лист № 1 раздела 3.1	Всего листов раздела 3.1: 1	Всего разделов: 7	Всего листов выписки: 11
20.07.2023г. № КУВИ-001/2023-166611730			
Кадастровый номер:		74:36:0000000:62222	

Описание местоположения границ земельного участка							
№ п/п	Номер точки		Дирекционный угол	Горизонтальное проложение, м	Описание закрепления на местности	Кадастровые номера смежных участков	Сведения об адресах правообладателей смежных земельных участков
	начальная	конечная					
1	2	3	4	5	6	7	8
1	1.1.1	1.1.2	70°10.6'	58.24	данные отсутствуют	данные отсутствуют	данные отсутствуют
2	1.1.2	1.1.3	162°39.6'	7.45	данные отсутствуют	74:36:0000000:54955(6)	данные отсутствуют
3	1.1.3	1.1.4	80°8.5'	3.56	данные отсутствуют	74:36:0000000:54955(6)	данные отсутствуют
4	1.1.4	1.1.5	167°31.4'	21.48	данные отсутствуют	74:36:0000000:54955(6)	данные отсутствуют
5	1.1.5	1.1.6	186°47.9'	7.86	данные отсутствуют	74:36:0000000:54955(6)	данные отсутствуют
6	1.1.6	1.1.7	209°9.1'	13.67	данные отсутствуют	74:36:0000000:54955(6)	данные отсутствуют
7	1.1.7	1.1.8	217°19.7'	7.73	данные отсутствуют	74:36:0000000:54955(6)	данные отсутствуют
8	1.1.8	1.1.9	202°55.2'	6.75	данные отсутствуют	74:36:0000000:54955(6)	данные отсутствуют
9	1.1.9	1.1.10	234°22.3'	8.77	данные отсутствуют	74:36:0000000:54955(6)	данные отсутствуют
10	1.1.10	1.1.11	248°22.1'	21.89	данные отсутствуют	74:36:0000000:54955(6)	данные отсутствуют
11	1.1.11	1.1.12	209°38.6'	6.33	данные отсутствуют	74:36:0000000:54955(6)	данные отсутствуют
12	1.1.12	1.1.13	273°14.5'	19.28	данные отсутствуют	данные отсутствуют	данные отсутствуют
13	1.1.13	1.1.1	359°36.7'	57.42	данные отсутствуют	74:36:0000000:1031	данные отсутствуют



ДОКУМЕНТ ПОДПИСАН
ЭЛЕКТРОННОЙ ПОДПИСЬЮ

Сертификат: 3094B7974B3CA8E1F07A347CFAD6FA78

Владелец: ФЕДЕРАЛЬНАЯ СЛУЖБА ГОСУДАРСТВЕННОЙ
РЕГИСТРАЦИИ, КАДАСТРА И КАРТОГРАФИИ
Действителен: с 17.05.2022 по 10.08.2023

полное наименование должности

инициалы, фамилия

Выписка из Единого государственного реестра недвижимости об объекте недвижимости

Описание местоположения земельного участка

Земельный участок			
вид объекта недвижимости			
Лист № 1 раздела 3.2	Всего листов раздела 3.2: 1	Всего разделов: 7	Всего листов выписки: 11
20.07.2023г. № КУВИ-001/2023-166611730			
Кадастровый номер:		74:36:0000000:62222	

Сведения о характерных точках границы земельного участка				
Система координат МСК-74				
Номер точки	Координаты, м		Описание закрепления на местности	Средняя квадратичная погрешность определения координат характерных точек границ земельного участка, м
	X	Y		
1	2	3	4	5
1	600391.61	2319313.53	-	0.1
2	600411.36	2319368.32	-	0.1
3	600404.25	2319370.54	-	0.1
4	600404.86	2319374.05	-	0.1
5	600383.89	2319378.69	-	0.1
6	600376.09	2319377.76	-	0.1
7	600364.15	2319371.1	-	0.1
8	600358	2319366.41	-	0.1
9	600351.78	2319363.78	-	0.1
10	600346.67	2319356.65	-	0.1
11	600338.6	2319336.3	-	0.1
12	600333.1	2319333.17	-	0.1
13	600334.19	2319313.92	-	0.1
1	600391.61	2319313.53	-	0.1



ДОКУМЕНТ ПОДПИСАН
ЭЛЕКТРОННОЙ ПОДПИСЬЮ

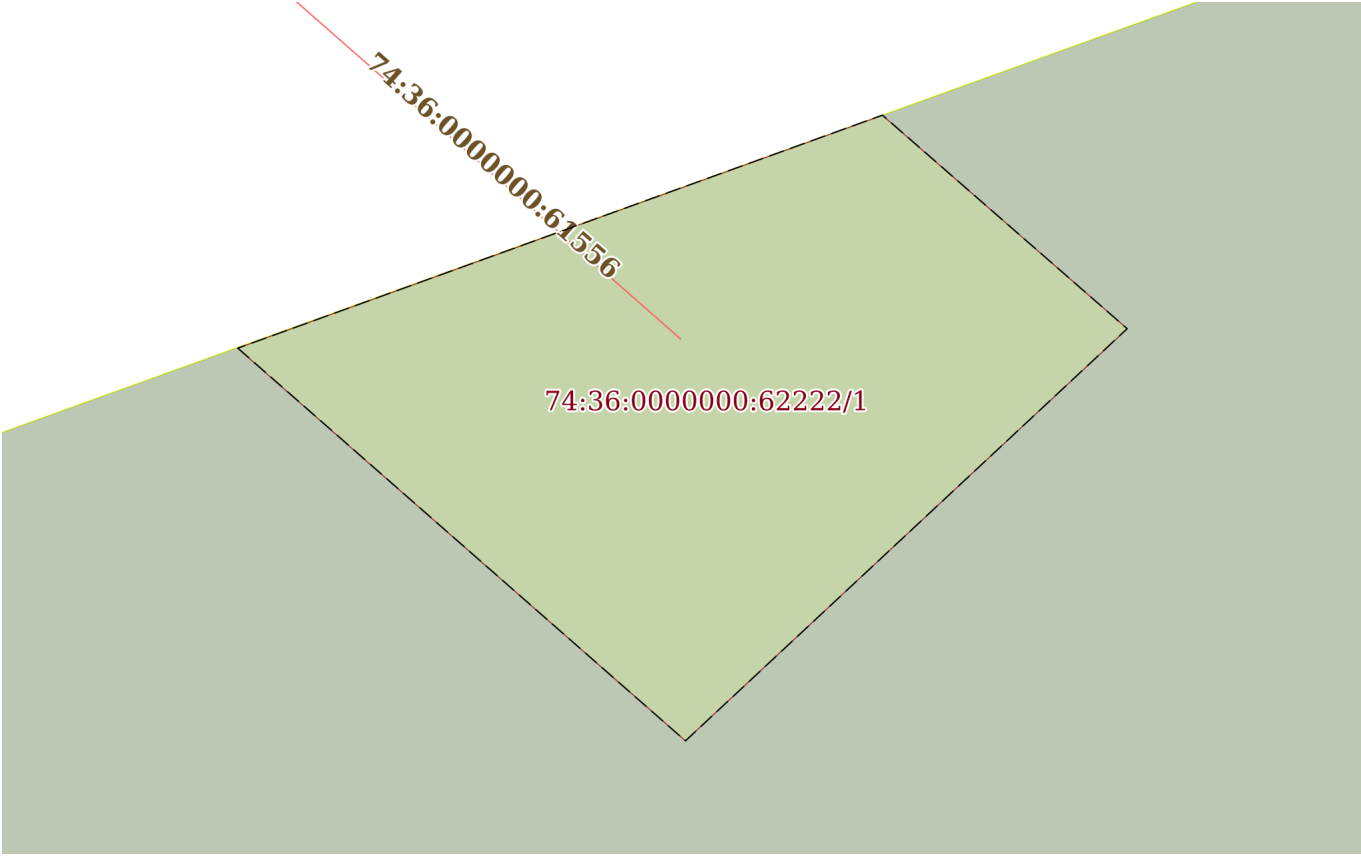
Сертификат: 3094B7974B3CA8E1F07A347CFAD6FA78


Владелец: ФЕДЕРАЛЬНАЯ СЛУЖБА ГОСУДАРСТВЕННОЙ
РЕГИСТРАЦИИ, КАДАСТРА И КАРТОГРАФИИ
Действителен: с 17.05.2022 по 10.08.2023

полное наименование должности

инициалы, фамилия

Выписка из Единого государственного реестра недвижимости об объекте недвижимости
Сведения о частях земельного участка

Земельный участок			
вид объекта недвижимости			
Лист № 1 раздела 4	Всего листов раздела 4: 1	Всего разделов: 7	Всего листов выписки: 11
20.07.2023г. № КУВИ-001/2023-166611730			
Кадастровый номер:		74:36:0000000:62222	
План (чертеж, схема) части земельного участка		Учетный номер части: 74:36:0000000:62222/1	
			
Масштаб 1:50		Условные обозначения:	

полное наименование должности		ДОКУМЕНТ ПОДПИСАН ЭЛЕКТРОННОЙ ПОДПИСЬЮ	инициалы, фамилия
	Сертификат: 3094B7974B3CA8E1F07A347CFAD6FA78		
	Владелец: ФЕДЕРАЛЬНАЯ СЛУЖБА ГОСУДАРСТВЕННОЙ РЕГИСТРАЦИИ, КАДАСТРА И КАРТОГРАФИИ Действителен: с 17.05.2022 по 10.08.2023		

Выписка из Единого государственного реестра недвижимости об объекте недвижимости

Сведения о частях земельного участка

Земельный участок		
вид объекта недвижимости		
Лист № 1 раздела 4.1	Всего листов раздела 4.1: 2	Всего разделов: 7
Всего листов выписки: 11		
20.07.2023г. № КУВИ-001/2023-166611730		
Кадастровый номер:		74:36:0000000:62222
Учетный номер части	Площадь, м2	Содержание ограничения в использовании или ограничения права на объект недвижимости или обременения объекта недвижимости
1	2	3
74:36:0000000:62222/1	12	<p>вид ограничения (обременения): ограничения прав на земельный участок, предусмотренные статьей 56 Земельного кодекса Российской Федерации; Срок действия: не установлен; реквизиты документа-основания: распоряжение об утверждении границы охранной зоны сооружения от 27.12.2022 № 754 выдан: Министерство строительства и инфраструктуры; Содержание ограничения (обременения): На земельные участки, входящие в охранные зоны газораспределительных сетей, в целях предупреждения их повреждения или нарушения условий их нормальной эксплуатации налагаются ограничения (обременения), которыми запрещается лицам, указанным в пункте 2 Правил охраны газораспределительных сетей (утв. постановлением Правительства РФ от 20 ноября 2000 г. N 878): а) строить объекты жилищно-гражданского и производственного назначения; б) сносить и реконструировать мосты, коллекторы, автомобильные и железные дороги с расположенными на них газораспределительными сетями без предварительного выноса этих газопроводов по согласованию с эксплуатационными организациями; в) разрушать берегоукрепительные сооружения, водопропускные устройства, земляные и иные сооружения, предохраняющие газораспределительные сети от разрушений; г) перемещать, повреждать, засыпать и уничтожать опознавательные знаки, контрольно-измерительные пункты и другие устройства газораспределительных сетей; д) устраивать свалки и склады, разливать растворы кислот, солей, щелочей и других химически активных веществ; е) огораживать и перегораживать охранные зоны, препятствовать доступу персонала эксплуатационных организаций к газораспределительным сетям, проведению обслуживания и устранению повреждений газораспределительных сетей; ж) разводить огонь и размещать источники огня; з) рыть погребов, копать и обрабатывать почву сельскохозяйственными и мелиоративными орудиями и механизмами на глубину более 0,3 метра; и) открывать калитки и двери газорегуляторных пунктов, станций катодной и дренажной защиты, люки подземных колодцев, включать или отключать электроснабжение средств связи, освещения и систем телемеханики; к) набрасывать, приставлять и привязывать к опорам и надземным газопроводам, ограждениям и зданиям газораспределительных сетей посторонние предметы, лестницы, влезать на них; л) самовольно подключаться к газораспределительным сетям.; Реестровый номер границы: 74:36-6.8380; Вид объекта реестра границ: Зона с особыми условиями использования территории; Вид зоны по документу: Охранная зона сооружения - Газопровод низкого давления, протяженность 113 м, назначение: сооружение коммунального хозяйства; Тип зоны: Охранная зона инженерных коммуникаций; Номер: _</p>



ДОКУМЕНТ ПОДПИСАН
ЭЛЕКТРОННОЙ ПОДПИСЬЮ

Сертификат: 3094B7974B3CA8E1F07A347CFAD6FA78

Владелец: ФЕДЕРАЛЬНАЯ СЛУЖБА ГОСУДАРСТВЕННОЙ
РЕГИСТРАЦИИ, КАДАСТРА И КАРТОГРАФИИ
Действителен: с 17.05.2022 по 10.08.2023

полное наименование должности

инициалы, фамилия

Земельный участок			
вид объекта недвижимости			
Лист № 2 раздела 4.1	Всего листов раздела 4.1: 2	Всего разделов: 7	Всего листов выписки: 11
20.07.2023г. № КУВИ-001/2023-166611730			
Кадастровый номер:		74:36:0000000:62222	

	Весь	<p>вид ограничения (обременения): ограничения прав на земельный участок, предусмотренные статьей 56 Земельного кодекса Российской Федерации; Срок действия: не установлен; реквизиты документа-основания: постановление "Об утверждении зоны санитарной охраны водопроводных сооружений и источника водоснабжения г.Челябинска" от 02.09.1977 № 465 выдан: Совет Министров РСФСР; карта (план) от 03.06.2015 № бн выдан: ООО "Регион-Гео", кадастровый инженер Салыхов О.Р., 74-11-160; письмо о согласовании от 04.06.2015 № 14019 выдан: Управление Росреестра по Челябинской области; сопроводительное письмо от 05.06.2015 № 1/8272 выдан: Министерство имущества и природных ресурсов Челябинской области; Содержание ограничения (обременения): Решение Челябинского областного совета депутатов трудящихся (Исполнительный комитет) от 12.10.1976 № 492. В границе второго пояса зоны санитарной охраны источника водоснабжения «Шершневское водохранилище» запрещается: без разрешения органов санитарного надзора, органов по использованию и охране водных ресурсов, управления водопровода и канализации Челябинского горисполкома и органов по использованию и охране недр: - всякое, даже временное строительство и в первую очередь животноводческих ферм, птицеферм и промпредприятий; - эксплуатацию водоносных горизонтов; - использование недр; - вырубку леса, за исключением санитарной; - применение ядохимикатов. Запретить содержание в зоне санитарной охране большого скота (туберкулезом, бруцеллезом и т.п.), а также быков здорового скота в полосе 100 м от линии уреза воды в водоемах. Запретить содержание и использование на Шершневском водохранилище моторных катеров, моторных лодок, принадлежащих организациям и частным лицам, промысловый лов рыбы. За пределами границ второго пояса зоны санитарной охраны запретить строительство промпредприятий, промстоки которых могут загрязнить воду р. Миасс.; Реестровый номер границы: 74:00-6.422; Вид объекта реестра границ: Зона с особыми условиями использования территории; Вид зоны по документу: Граница второго пояса зоны санитарной охраны источника водоснабжения "Шершневское водохранилище"; Тип зоны: Зона санитарной охраны источников водоснабжения и водопроводов питьевого назначения; Номер: 1</p>
--	------	---

полное наименование должности	 ДОКУМЕНТ ПОДПИСАН ЭЛЕКТРОННОЙ ПОДПИСЬЮ Сертификат: 3094B7974B3CA8E1F07A347CFAD6FA78 Владелец: ФЕДЕРАЛЬНАЯ СЛУЖБА ГОСУДАРСТВЕННОЙ РЕГИСТРАЦИИ, КАДАСТРА И КАРТОГРАФИИ Действителен: с 17.05.2022 по 10.08.2023	инициалы, фамилия

Выписка из Единого государственного реестра недвижимости об объекте недвижимости

Сведения о частях земельного участка

Земельный участок			
вид объекта недвижимости			
Лист № 1 раздела 4.2	Всего листов раздела 4.2: 1	Всего разделов: 7	Всего листов выписки: 11
20.07.2023г. № КУВИ-001/2023-166611730			
Кадастровый номер:		74:36:0000000:62222	

Сведения о характерных точках границы части (частей) земельного участка				
Учетный номер части: 74:36:0000000:62222/1				
Система координат				
Номер точки	Координаты, м		Описание закрепления на местности	Средняя квадратичная погрешность определения координат характерных точек границ земельного участка, м
	X	Y		
1	2	3	4	5
1	600400.61	2319338.51	-	-
2	600402.17	2319342.83	-	-
3	600400.74	2319344.47	-	-
4	600397.98	2319341.51	-	-
5	600400.61	2319338.51	-	-



ДОКУМЕНТ ПОДПИСАН
ЭЛЕКТРОННОЙ ПОДПИСЬЮ

Сертификат: 3094B7974B3CA8E1F07A347CFAD6FA78

Владелец: ФЕДЕРАЛЬНАЯ СЛУЖБА ГОСУДАРСТВЕННОЙ
РЕГИСТРАЦИИ, КАДАСТРА И КАРТОГРАФИИ
Действителен: с 17.05.2022 по 10.08.2023

полное наименование должности

инициалы, фамилия