

Филиал публично-правовой компании "Роскадастр" по Челябинской области

полное наименование органа регистрации прав

Выписка из Единого государственного реестра недвижимости об объекте недвижимости

Сведения о характеристиках объекта недвижимости

На основании запроса от 21.06.2024, поступившего на рассмотрение 21.06.2024, сообщаем, что согласно записям Единого государственного реестра недвижимости:


Раздел 1 Лист 1

Земельный участок			
вид объекта недвижимости			

Лист № 1 раздела 1	Всего листов раздела 1: 4	Всего разделов: 6	Всего листов выписки: 10
--------------------	---------------------------	-------------------	--------------------------

21.06.2024г. № КУВИ-001/2024-165244591	
Кадастровый номер:	74:36:0506004:84
Номер кадастрового квартала:	74:36:0506004
Дата присвоения кадастрового номера:	31.05.2011

Ранее присвоенный государственный учетный номер:	данные отсутствуют
Местоположение:	Челябинская обл, г Челябинск, р-н Центральный, ул Труда
Площадь:	1600 +/- 14
Кадастровая стоимость, руб.:	3577616
Кадастровые номера расположенных в пределах земельного участка объектов недвижимости:	74:36:0506004:538, 74:36:0506004:991
Кадастровые номера объектов недвижимости, из которых образован объект недвижимости:	74:36:0506004:40
Кадастровые номера образованных объектов недвижимости:	данные отсутствуют
Категория земель:	Земли населенных пунктов
Виды разрешенного использования:	Для строительства спортивно-развлекательного комплекса
Сведения о кадастровом инженере:	Якупов Ильдар Мухарямович, дата завершения кадастровых работ: 20.04.2011
Сведения о лесах, водных объектах и об иных природных объектах, расположенных в пределах земельного участка:	данные отсутствуют

полное наименование должности	 ДОКУМЕНТ ПОДПИСАН ЭЛЕКТРОННОЙ ПОДПИСЬЮ <small>Сертификат: 00BV056B7401CB38D2B3576ACDC8425108 Владелец: ФЕДЕРАЛЬНАЯ СЛУЖБА ГОСУДАРСТВЕННОЙ РЕГИСТРАЦИИ, КАДАСТРА И КАРТОГРАФИИ Действителен: с 27.06.2023 по 19.09.2024</small>	инициалы, фамилия

Земельный участок			
вид объекта недвижимости			
Лист № 2 раздела 1	Всего листов раздела 1: 4	Всего разделов: 6	Всего листов выписки: 10
21.06.2024г. № КУВИ-001/2024-165244591			
Кадастровый номер:		74:36:0506004:84	
Сведения о том, что земельный участок полностью расположен в границах зоны с особыми условиями использования территории, территории объекта культурного наследия, публичного сервитута:		Земельный участок полностью расположен в границах зоны с реестровым номером 74:00-6.762 от 24.02.2021, ограничение использования земельного участка в пределах зоны: ограничения устанавливаются в соответствии с пунктом 6 статьи 67.1 Водного кодекса Российской Федерации, вид/наименование: Зона подтопления, прилегающая к зоне затопления территории, прилегающей к реке Миасс в Челябинском городском округе в нижнем бьефе гидроузла Шершневского водохранилища, затапливаемой при пропуске паводков 0,01 % обеспеченности, тип: Иная зона с особыми условиями использования территории, дата решения: 10.04.2021, номер решения: 57, наименование ОГВ/ОМСУ: Нижне-Обское бассейновое водное управление Земельный участок полностью расположен в границах зоны с реестровым номером 74:00-6.764 от 24.02.2021, ограничение использования земельного участка в пределах зоны: ограничения устанавливаются в соответствии с пунктом 6 статьи 67.1 Водного кодекса Российской Федерации, вид/наименование: Зона подтопления, прилегающая к зоне затопления территории, прилегающей к реке Миасс в Челябинском городском округе Челябинской области, затапливаемой при половодьях и паводках 1-процентной обеспеченности (повторяемость один раз в 100 лет), тип: Иная зона с особыми условиями использования территории, номер: 1, дата решения: 10.04.2018, номер решения: 57, наименование ОГВ/ОМСУ: Нижне-Обское бассейновое водное управление	
Сведения о том, что земельный участок расположен в границах особой экономической зоны, территории опережающего развития, зоны территориального развития в Российской Федерации, игровой зоны:		данные отсутствуют	
Сведения о том, что земельный участок расположен в границах особо охраняемой природной территории, Байкальской природной территории и ее экологических зон, лесопарковом зеленом поясе, охотничьего угодья, лесничества:		данные отсутствуют	
Сведения о расположении земельного участка и (или) расположенного на нем объекта недвижимости в границах территории, в отношении которой принято решение о резервировании земель для государственных или муниципальных нужд:		данные отсутствуют	
Сведения о результатах проведения государственного земельного надзора:		данные отсутствуют	
Сведения о расположении земельного участка в границах территории, в отношении которой утвержден проект межевания территории:		данные отсутствуют	
Условный номер земельного участка:		данные отсутствуют	



ДОКУМЕНТ ПОДПИСАН
ЭЛЕКТРОННОЙ ПОДПИСЬЮ

Сертификат: 00ВВ056В7401СВ38Д2В3576АСДС8425108

Владелец: ФЕДЕРАЛЬНАЯ СЛУЖБА ГОСУДАРСТВЕННОЙ

РЕГИСТРАЦИИ, КАДАСТРА И КАРТОГРАФИИ

Действителен: с 27.06.2023 по 19.09.2024

полное наименование должности

инициалы, фамилия

Земельный участок			
вид объекта недвижимости			
Лист № 3 раздела 1	Всего листов раздела 1: 4	Всего разделов: 6	Всего листов выписки: 10
21.06.2024г. № КУВИ-001/2024-165244591			
Кадастровый номер:		74:36:0506004:84	
Сведения о принятии акта и (или) заключении договора, предусматривающих предоставление в соответствии с земельным законодательством исполнительным органом государственным органом власти или органом местного самоуправления, находящегося в государственной или муниципальной собственности земельного участка для строительства наемного дома социального использования или наемного дома коммерческого использования:	данные отсутствуют		
Сведения о том, что земельный участок или земельные участки образованы на основании решения об изъятии земельного участка и (или) расположенного на нем объекта недвижимости для государственных или муниципальных нужд:	данные отсутствуют		
Сведения о том, что земельный участок образован из земель или земельного участка, государственная собственность на которые не разграничена:	данные отсутствуют		
Сведения о наличии земельного спора о местоположении границ земельных участков:	данные отсутствуют		
Статус записи об объекте недвижимости:	Сведения об объекте недвижимости имеют статус "актуальные"		
Особые отметки:	<p>Сведения об ограничениях права на объект недвижимости, обременениях данного объекта, не зарегистрированных в реестре прав, ограничений прав и обременений недвижимого имущества: вид ограничения (обременения): ограничения прав на земельный участок, предусмотренные статьей 56 Земельного кодекса Российской Федерации; срок действия: с 17.03.2021; реквизиты документа-основания: приказ "Об определении границ зон затопления, подтопления территории, прилегающей к Шершневскому водохранилищу в Челябинском городском округе и Сосновском муниципальном районе и территории, прилегающей к реке Миасс в Челябинской городском округе Челябинской области" от 10.04.2021 № 57 выдан: Нижне-Обское бассейновое водное управление. вид ограничения (обременения): ограничения прав на земельный участок, предусмотренные статьей 56 Земельного кодекса Российской Федерации; срок действия: с 12.05.2021; реквизиты документа-основания: приказ "Об определении границ зон затопления, подтопления территории, прилегающей к Шершневскому водохранилищу в Челябинском городском округе и Сосновском муниципальном районе и территории, прилегающей к реке Миасс в Челябинской городском округе Челябинской области" от 10.04.2018 № 57 выдан: Нижне-Обское бассейновое водное управление.</p> <p>Сведения, необходимые для заполнения раздела: 4 - Сведения о частях земельного участка, отсутствуют.</p>		



ДОКУМЕНТ ПОДПИСАН
ЭЛЕКТРОННОЙ ПОДПИСЬЮ

Сертификат: 00BV056B7401CB38D2B3576ACDC8425108

Владелец: ФЕДЕРАЛЬНАЯ СЛУЖБА ГОСУДАРСТВЕННОЙ
РЕГИСТРАЦИИ, КАДАСТРА И КАРТОГРАФИИ
Действителен: с 27.06.2023 по 19.09.2024

полное наименование должности

инициалы, фамилия

Земельный участок			
вид объекта недвижимости			
Лист № 4 раздела 1	Всего листов раздела 1: 4	Всего разделов: 6	Всего листов выписки: 10
21.06.2024г. № КУВИ-001/2024-165244591			
Кадастровый номер:	74:36:0506004:84		
Получатель выписки:	ШЕЙКИНА ОКСАНА ВЛАДИМИРОВНА, действующий(ая) на основании документа "" КОМИТЕТ ПО УПРАВЛЕНИЮ ИМУЩЕСТВОМ И ЗЕМЕЛЬНЫМ ОТНОШЕНИЯМ ГОРОДА ЧЕЛЯБИНСКА		

полное наименование должности	 ДОКУМЕНТ ПОДПИСАН ЭЛЕКТРОННОЙ ПОДПИСЬЮ Сертификат: 00ВВ056В7401СВ38D2В3576АСDC8425108 Владелец: ФЕДЕРАЛЬНАЯ СЛУЖБА ГОСУДАРСТВЕННОЙ РЕГИСТРАЦИИ, КАДАСТРА И КАРТОГРАФИИ Действителен: с 27.06.2023 по 19.09.2024	инициалы, фамилия

Выписка из Единого государственного реестра недвижимости об объекте недвижимости
Сведения о зарегистрированных правах

Земельный участок			
вид объекта недвижимости			
Лист № 1 раздела 2	Всего листов раздела 2: 2	Всего разделов: 6	Всего листов выписки: 10
21.06.2024г. № КУВИ-001/2024-165244591			
Кадастровый номер:		74:36:0506004:84	
1	Правообладатель (правообладатели):	1.1	Муниципальное образование - "город Челябинск"
	Сведения о возможности предоставления третьим лицам персональных данных физического лица:	1.1.1	данные отсутствуют
2	Вид, номер, дата и время государственной регистрации права:	2.1	Собственность 74-74-01/459/2011-969 16.12.2011 00:00:00
3	Сведения об осуществлении государственной регистрации сделки, права без необходимого в силу закона согласия третьего лица, органа:	3.1	данные отсутствуют
4	Ограничение прав и обременение объекта недвижимости:	не зарегистрировано	
5	Договоры участия в долевом строительстве:	не зарегистрировано	
6	Заявленные в судебном порядке права требования:	данные отсутствуют	
7	Сведения о возможности предоставления третьим лицам персональных данных физического лица	данные отсутствуют	
8	Сведения о возражении в отношении зарегистрированного права:	данные отсутствуют	
9	Сведения о наличии решения об изъятии объекта недвижимости для государственных и муниципальных нужд:	данные отсутствуют	
10	Сведения о невозможности государственной регистрации без личного участия правообладателя или его законного представителя:	данные отсутствуют	
11	Правопритязания и сведения о наличии поступивших, но не рассмотренных заявлений о проведении государственной регистрации права (перехода, прекращения права), ограничения права или обременения объекта недвижимости, сделки в отношении объекта недвижимости:	отсутствуют	



ДОКУМЕНТ ПОДПИСАН
ЭЛЕКТРОННОЙ ПОДПИСЬЮ

Сертификат: 00ВВ056В7401СВ38D2В3576АСDС8425108

Владелец: ФЕДЕРАЛЬНАЯ СЛУЖБА ГОСУДАРСТВЕННОЙ
РЕГИСТРАЦИИ, КАДАСТРА И КАРТОГРАФИИ
Действителен: с 27.06.2023 по 19.09.2024

полное наименование должности

инициалы, фамилия

Земельный участок			
вид объекта недвижимости			
Лист № 2 раздела 2	Всего листов раздела 2: 2	Всего разделов: 6	Всего листов выписки: 10
21.06.2024г. № КУВИ-001/2024-165244591			
Кадастровый номер:		74:36:0506004:84	
11	Сведения о невозможности государственной регистрации перехода, прекращения, ограничения права на земельный участок из земель сельскохозяйственного назначения:	данные отсутствуют	

полное наименование должности	 ДОКУМЕНТ ПОДПИСАН ЭЛЕКТРОННОЙ ПОДПИСЬЮ Сертификат: 00ВВ056В7401СВ38D2В3576АСDС8425108 Владелец: ФЕДЕРАЛЬНАЯ СЛУЖБА ГОСУДАРСТВЕННОЙ РЕГИСТРАЦИИ, КАДАСТРА И КАРТОГРАФИИ Действителен: с 27.06.2023 по 19.09.2024	инициалы, фамилия
-------------------------------	---	-------------------

Выписка из Единого государственного реестра недвижимости об объекте недвижимости
Описание местоположения земельного участка

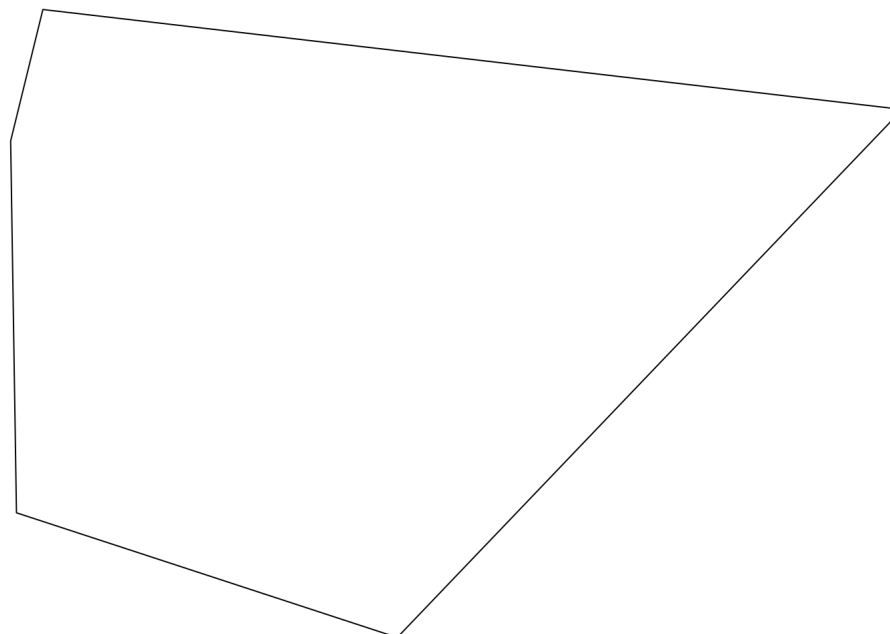
Земельный участок			
вид объекта недвижимости			

Лист № 1 раздела 3	Всего листов раздела 3: 1	Всего разделов: 6	Всего листов выписки: 10
--------------------	---------------------------	-------------------	--------------------------

21.06.2024г. № КУВИ-001/2024-165244591


Кадастровый номер: 74:36:0506004:84

План (чертеж, схема) земельного участка



Масштаб 1:500 Условные обозначения:

полное наименование должности	инициалы, фамилия
-------------------------------	-------------------



ДОКУМЕНТ ПОДПИСАН
ЭЛЕКТРОННОЙ ПОДПИСЬЮ

Сертификат: 00ВВ056В7401СВ38D2В3576АСDС8425108
Владелец: ФЕДЕРАЛЬНАЯ СЛУЖБА ГОСУДАРСТВЕННОЙ
РЕГИСТРАЦИИ, КАДАСТРА И КАРТОГРАФИИ
Действителен: с 27.06.2023 по 19.09.2024

Выписка из Единого государственного реестра недвижимости об объекте недвижимости

Описание местоположения земельного участка

Земельный участок			
вид объекта недвижимости			
Лист № 1 раздела 3.1	Всего листов раздела 3.1: 1	Всего разделов: 6	Всего листов выписки: 10
21.06.2024г. № КУВИ-001/2024-165244591			
Кадастровый номер:		74:36:0506004:84	

Описание местоположения границ земельного участка							
№ п/п	Номер точки		Дирекционный угол	Горизонтальное проложение, м	Описание закрепления на местности	Кадастровые номера смежных участков	Сведения об адресах правообладателей смежных земельных участков
	начальная	конечная					
1	2	3	4	5	6	7	8
1	1.1.1	1.1.2	13°46.6`	9.07	данные отсутствуют	74:36:0506004:24	Россия, Челябинская обл., г. Челябинск, ул. Труда, д. 183Б, оф. 3
2	1.1.2	1.1.3	96°38.1`	57.99	данные отсутствуют	74:36:0506004:87	адрес отсутствует; Россия, Челябинская обл., г. Челябинск, Центральный район, ул. Коммуны, д. 98
3	1.1.3	1.1.4	223°43.1`	48.98	данные отсутствуют	74:36:0506004:87	адрес отсутствует; Россия, Челябинская обл., г. Челябинск, Центральный район, ул. Коммуны, д. 98
4	1.1.4	1.1.5	288°8.3`	26.85	данные отсутствуют	74:36:0506004:525	данные отсутствуют
5	1.1.5	1.1.1	359°6.2`	24.93	данные отсутствуют	74:36:0506004:83	данные отсутствуют



ДОКУМЕНТ ПОДПИСАН
ЭЛЕКТРОННОЙ ПОДПИСЬЮ

Сертификат: 00ВВ056В7401СВ38D2В3576АСDС8425108

Владелец: ФЕДЕРАЛЬНАЯ СЛУЖБА ГОСУДАРСТВЕННОЙ
РЕГИСТРАЦИИ, КАДАСТРА И КАРТОГРАФИИ
Действителен: с 27.06.2023 по 19.09.2024

полное наименование должности

инициалы, фамилия

Выписка из Единого государственного реестра недвижимости об объекте недвижимости

Описание местоположения земельного участка

Земельный участок			
вид объекта недвижимости			
Лист № 1 раздела 3.2	Всего листов раздела 3.2: 1	Всего разделов: 6	Всего листов выписки: 10
21.06.2024г. № КУВИ-001/2024-165244591			
Кадастровый номер:		74:36:0506004:84	

Сведения о характерных точках границы земельного участка				
Система координат МСК-74				
Номер точки	Координаты, м		Описание закрепления на местности	Средняя квадратичная погрешность определения координат характерных точек границ земельного участка, м
	X	Y		
1	2	3	4	5
1	606559.34	2321786.32	-	0.3
2	606534.41	2321786.71	-	0.3
3	606526.05	2321812.23	-	0.3
4	606561.45	2321846.08	-	0.3
5	606568.15	2321788.48	-	0.3
1	606559.34	2321786.32	-	0.3



ДОКУМЕНТ ПОДПИСАН
ЭЛЕКТРОННОЙ ПОДПИСЬЮ

Сертификат: 00ВВ056В7401СВ38D2В3576АСDС8425108

Владелец: ФЕДЕРАЛЬНАЯ СЛУЖБА ГОСУДАРСТВЕННОЙ
РЕГИСТРАЦИИ, КАДАСТРА И КАРТОГРАФИИ
Действителен: с 27.06.2023 по 19.09.2024

полное наименование должности

инициалы, фамилия

Выписка из Единого государственного реестра недвижимости об объекте недвижимости

Сведения о частях земельного участка

Земельный участок			
вид объекта недвижимости			
Лист № 1 раздела 4.1	Всего листов раздела 4.1: 1	Всего разделов: 6	Всего листов выписки: 10
21.06.2024г. № КУВИ-001/2024-165244591			
Кадастровый номер:		74:36:0506004:84	

Учетный номер части	Площадь, м2	Содержание ограничения в использовании или ограничения права на объект недвижимости или обременения объекта недвижимости
1	2	3
	Весь	вид ограничения (обременения): ограничения прав на земельный участок, предусмотренные статьей 56 Земельного кодекса Российской Федерации; Срок действия: не установлен; реквизиты документа-основания: приказ "Об определении границ зон затопления, подтопления территории, прилегающей к Шершневному водохранилищу в Челябинском городском округе и Сосновском муниципальном районе и территории, прилегающей к реке Миасс в Челябинской городском округе Челябинской области" от 10.04.2021 № 57 выдан: Нижне-Обское бассейновое водное управление; Содержание ограничения (обременения): ограничения устанавливаются в соответствии с пунктом 6 статьи 67.1 Водного кодекса Российской Федерации; Реестровый номер границы: 74:00-6.762; Вид объекта реестра границ: Зона с особыми условиями использования территории; Вид зоны по документу: Зона подтопления, прилегающая к зоне затопления территории, прилегающей к реке Миасс в Челябинском городском округе в нижнем бьефе гидроузла Шершневого водохранилища, затапливаемой при пропуске паводков 0,01 % обеспеченности; Тип зоны: Иная зона с особыми условиями использования территории
	Весь	вид ограничения (обременения): ограничения прав на земельный участок, предусмотренные статьей 56 Земельного кодекса Российской Федерации; Срок действия: не установлен; реквизиты документа-основания: приказ "Об определении границ зон затопления, подтопления территории, прилегающей к Шершневному водохранилищу в Челябинском городском округе и Сосновском муниципальном районе и территории, прилегающей к реке Миасс в Челябинской городском округе Челябинской области" от 10.04.2018 № 57 выдан: Нижне-Обское бассейновое водное управление; Содержание ограничения (обременения): ограничения устанавливаются в соответствии с пунктом 6 статьи 67.1 Водного кодекса Российской Федерации; Реестровый номер границы: 74:00-6.764; Вид объекта реестра границ: Зона с особыми условиями использования территории; Вид зоны по документу: Зона подтопления, прилегающая к зоне затопления территории, прилегающей к реке Миасс в Челябинском городском округе Челябинской области, затапливаемой при половодьях и паводках 1-процентной обеспеченности (повторяемость один раз в 100 лет); Тип зоны: Иная зона с особыми условиями использования территории; Номер: 1



ДОКУМЕНТ ПОДПИСАН
ЭЛЕКТРОННОЙ ПОДПИСЬЮ

Сертификат: 00BV056B7401CB38D2B3576ACDC8425108

Владелец: ФЕДЕРАЛЬНАЯ СЛУЖБА ГОСУДАРСТВЕННОЙ
РЕГИСТРАЦИИ, КАДАСТРА И КАРТОГРАФИИ
Действителен: с 27.06.2023 по 19.09.2024

полное наименование должности

инициалы, фамилия