

Выписка из Единого государственного реестра недвижимости об объекте недвижимости

Сведения о характеристиках объекта недвижимости

На основании запроса от 24.08.2022, поступившего на рассмотрение 24.08.2022, сообщаем, что согласно записям Единого государственного реестра недвижимости:

Раздел 1 Лист 1

Земельный участок			
вид объекта недвижимости			

Лист № 1 раздела 1	Всего листов раздела 1: 3	Всего разделов: 7	Всего листов выписки: 14
--------------------	---------------------------	-------------------	--------------------------

24.08.2022г. № КУВИ-001/2022-145959359	
Кадастровый номер:	74:36:0320005:30
Номер кадастрового квартала:	74:36:0320005
Дата присвоения кадастрового номера:	22.12.2008

Ранее присвоенный государственный учетный номер:	данные отсутствуют
Местоположение:	Местоположение установлено относительно ориентира, расположенного за пределами участка. Ориентир жилой пятиэтажный дом. Участок находится примерно в 18 м, по направлению на юг от ориентира. Почтовый адрес ориентира: Челябинская область, г Челябинск, ул Энергетиков, д 3-а.
Площадь:	1255 +/- 12
Кадастровая стоимость, руб.:	2764488.9
Кадастровые номера расположенных в пределах земельного участка объектов недвижимости:	74:36:0320005:693
Кадастровые номера объектов недвижимости, из которых образован объект недвижимости:	данные отсутствуют
Кадастровые номера образованных объектов недвижимости:	данные отсутствуют
Категория земель:	Земли населенных пунктов
Виды разрешенного использования:	Для строительства учебно-коммерческого центра
Сведения о кадастровом инженере:	данные отсутствуют
Сведения о лесах, водных объектах и об иных природных объектах, расположенных в пределах земельного участка:	данные отсутствуют
Сведения о том, что земельный участок полностью расположен в границах зоны с особыми условиями использования территории, территории объекта культурного наследия, публичного сервитута:	данные отсутствуют
Сведения о том, что земельный участок расположен в границах особой экономической зоны, территории опережающего социально-экономического развития, зоны территориального развития в Российской Федерации, игровой зоны:	данные отсутствуют

полное наименование должности	подпись	инициалы, фамилия
-------------------------------	---------	-------------------

М.П.

Земельный участок			
вид объекта недвижимости			
Лист № 2 раздела 1	Всего листов раздела 1: 3	Всего разделов: 7	Всего листов выписки: 14
24.08.2022г. № КУВИ-001/2022-145959359			
Кадастровый номер:		74:36:0320005:30	
Сведения о том, что земельный участок расположен в границах особо охраняемой природной территории, охотничьих угодий, лесничеств:		данные отсутствуют	
Сведения о результатах проведения государственного земельного надзора:		данные отсутствуют	
Сведения о расположении земельного участка в границах территории, в отношении которой утвержден проект межевания территории:		данные отсутствуют	
Условный номер земельного участка:		данные отсутствуют	
Сведения о принятии акта и (или) заключении договора, предусматривающих предоставление в соответствии с земельным законодательством исполнительным органом государственным органом власти или органом местного самоуправления, находящегося в государственной или муниципальной собственности земельного участка для строительства наемного дома социального использования или наемного дома коммерческого использования:		данные отсутствуют	
Сведения о том, что земельный участок или земельные участки образованы на основании решения об изъятии земельного участка и (или) расположенного на нем объекта недвижимости для государственных или муниципальных нужд:		данные отсутствуют	
Сведения о том, что земельный участок образован из земель или земельного участка, государственная собственность на которые не разграничена:		данные отсутствуют	
Сведения о наличии земельного спора о местоположении границ земельных участков:		данные отсутствуют	
Статус записи об объекте недвижимости:		Сведения об объекте недвижимости имеют статус "актуальные"	
Особые отметки:		Сведения об ограничениях права на объект недвижимости, обременениях данного объекта, не зарегистрированных в реестре прав, ограничений прав и обременений недвижимого имущества: вид ограничения (обременения): ограничения прав на земельный участок, предусмотренные статьями 56, 56.1 Земельного кодекса Российской Федерации; срок действия: с 22.07.2015; реквизиты документа-основания: постановление от 24.02.2009 № 160 выдан: Правительство РФ. вид ограничения (обременения): ограничения прав на земельный участок, предусмотренные статьями 56, 56.1 Земельного кодекса Российской Федерации; срок действия: с 23.07.2015; реквизиты документа-основания: постановление от 24.02.2009 № 160 выдан: Правительство РФ. вид ограничения (обременения): ограничения прав на земельный участок, предусмотренные статьями 56, 56.1	
полное наименование должности		подпись	
		инициалы, фамилия	

Земельный участок			
вид объекта недвижимости			
Лист № 3 раздела 1	Всего листов раздела 1: 3	Всего разделов: 7	Всего листов выписки: 14
24.08.2022г. № КУВИ-001/2022-145959359			
Кадастровый номер:	74:36:0320005:30		
	Земельного кодекса Российской Федерации; срок действия: с 26.08.2015; реквизиты документа-основания: постановление от 24.02.2009 № 160 выдан: Правительство РФ. Сведения, необходимые для заполнения раздела: 2 - Сведения о зарегистрированных правах, отсутствуют.		
Получатель выписки:	ШЕЙКИНА ОКСАНА ВЛАДИМИРОВНА, действующий(ая) на основании документа "" КОМИТЕТ ПО УПРАВЛЕНИЮ ИМУЩЕСТВОМ И ЗЕМЕЛЬНЫМ ОТНОШЕНИЯМ ГОРОДА ЧЕЛЯБИНСКА		

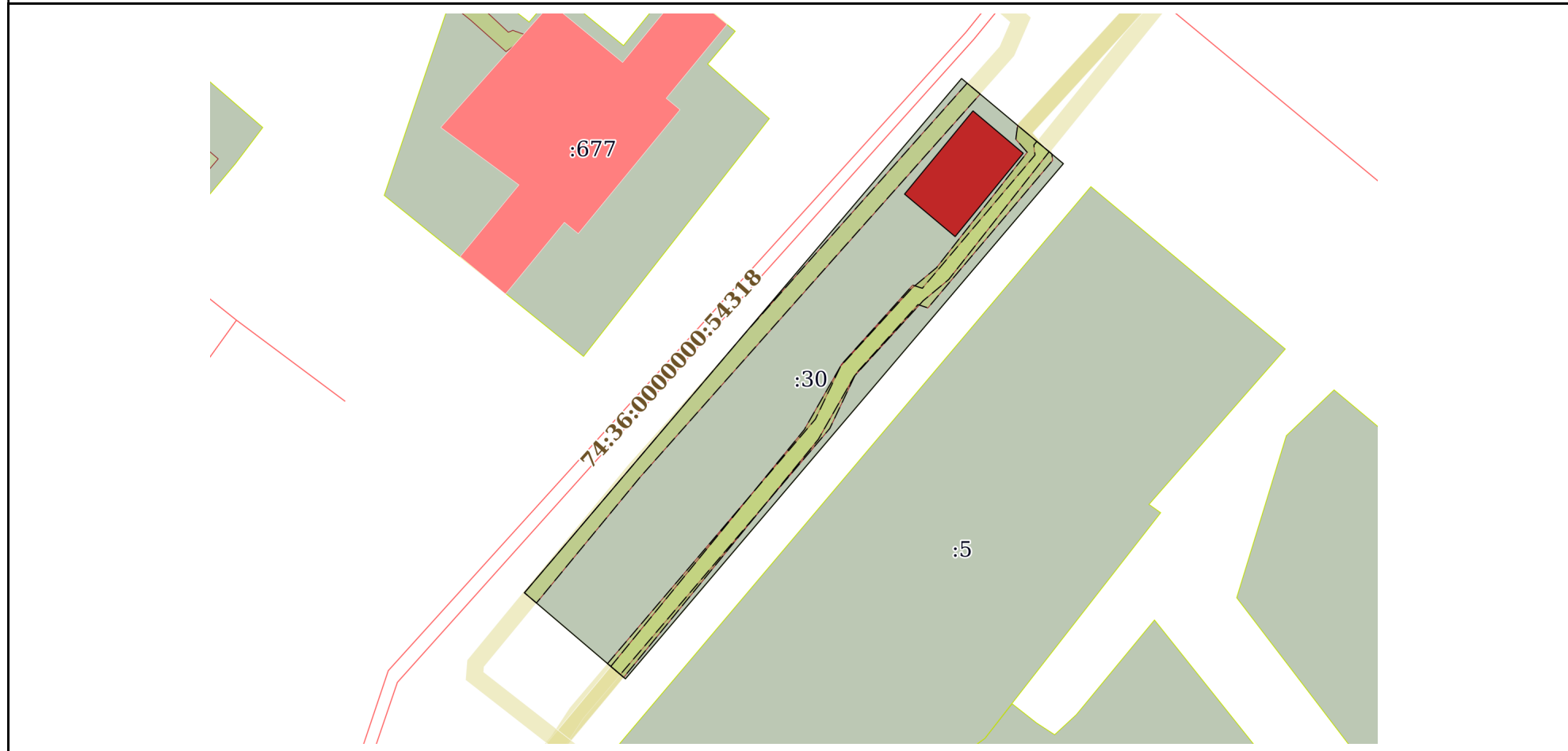
полное наименование должности	подпись	инициалы, фамилия

М.П.

Выписка из Единого государственного реестра недвижимости об объекте недвижимости
 Описание местоположения земельного участка

Земельный участок			
вид объекта недвижимости			
Лист № 1 раздела 3	Всего листов раздела 3: 1	Всего разделов: 7	Всего листов выписки: 14
24.08.2022г. № КУВИ-001/2022-145959359			
Кадастровый номер:		74:36:0320005:30	

План (чертеж, схема) земельного участка



Масштаб 1:700 Условные обозначения:

полное наименование должности	подпись	инициалы, фамилия
-------------------------------	---------	-------------------

М.П.

Выписка из Единого государственного реестра недвижимости об объекте недвижимости

Описание местоположения земельного участка

Земельный участок			
вид объекта недвижимости			
Лист № 1 раздела 3.1	Всего листов раздела 3.1: 1	Всего разделов: 7	Всего листов выписки: 14
24.08.2022г. № КУВИ-001/2022-145959359			
Кадастровый номер:		74:36:0320005:30	

Описание местоположения границ земельного участка							
№ п/п	Номер точки		Дирекционный угол	Горизонтальное проложение, м	Описание закрепления на местности	Кадастровые номера смежных участков	Сведения об адресах правообладателей смежных земельных участков
	начальная	конечная					
1	2	3	4	5	6	7	8
1	1.1.1	1.1.2	129°53.1`	15.7	данные отсутствуют	данные отсутствуют	данные отсутствуют
2	1.1.2	1.1.3	220°23.5`	80.0	данные отсутствуют	данные отсутствуют	данные отсутствуют
3	1.1.3	1.1.4	310°25.6`	15.7	данные отсутствуют	данные отсутствуют	данные отсутствуют
4	1.1.4	1.1.1	40°23.3`	79.85	данные отсутствуют	данные отсутствуют	данные отсутствуют

полное наименование должности	подпись	инициалы, фамилия

М.П.

Выписка из Единого государственного реестра недвижимости об объекте недвижимости

Описание местоположения земельного участка

Земельный участок			
вид объекта недвижимости			
Лист № 1 раздела 3.2	Всего листов раздела 3.2: 1	Всего разделов: 7	Всего листов выписки: 14
24.08.2022г. № КУВИ-001/2022-145959359			
Кадастровый номер:		74:36:0320005:30	

Сведения о характерных точках границы земельного участка				
Система координат МСК-74				
Номер точки	Координаты, м		Описание закрепления на местности	Средняя квадратичная погрешность определения координат характерных точек границ земельного участка, м
	X	Y		
1	2	3	4	5
1	602012.17	2328126.61	-	0.3
2	601951.35	2328074.87	-	0.3
3	601941.17	2328086.82	-	0.3
4	602002.1	2328138.66	-	0.3
1	602012.17	2328126.61	-	0.3

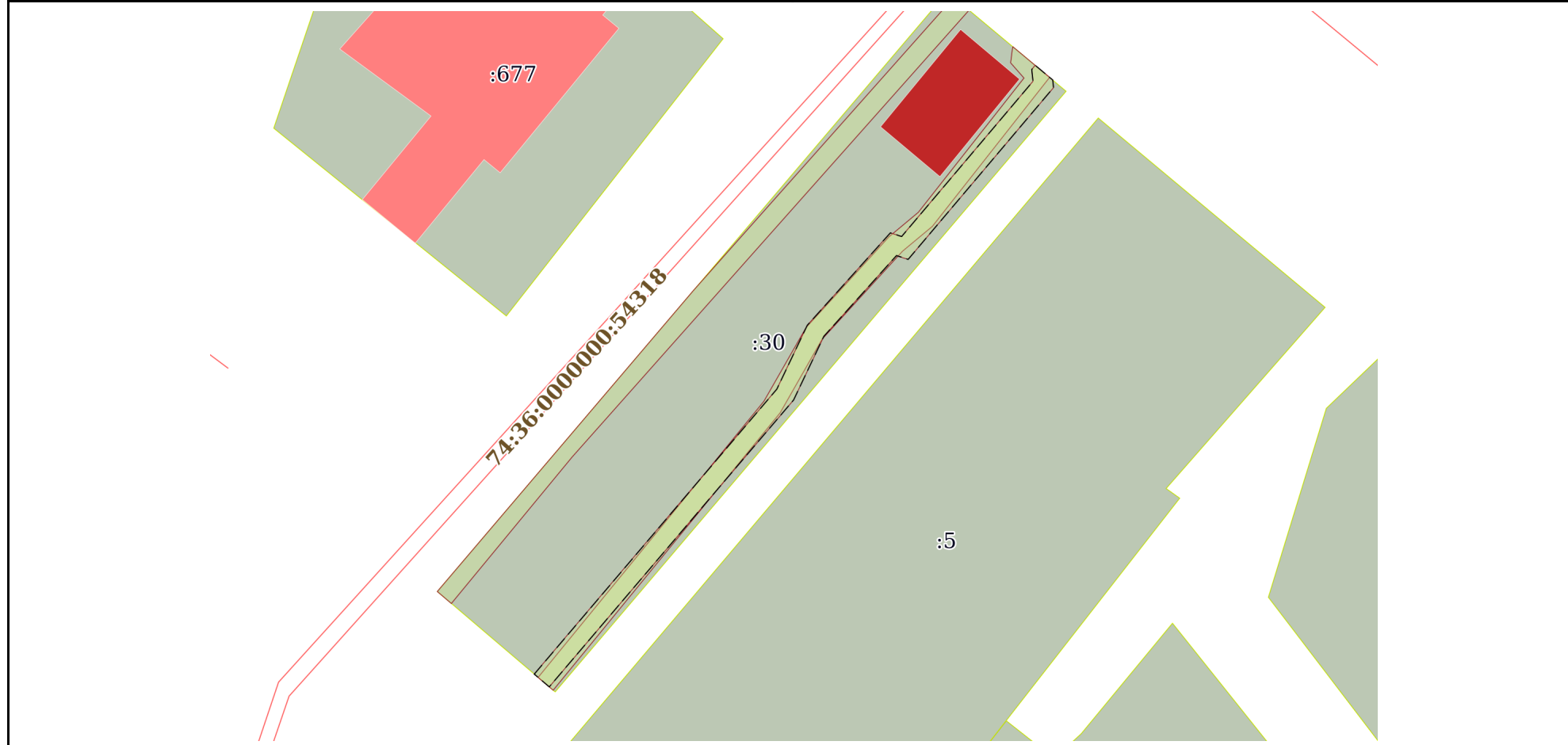
полное наименование должности	подпись	инициалы, фамилия

М.П.

Выписка из Единого государственного реестра недвижимости об объекте недвижимости
Сведения о частях земельного участка

Земельный участок			
вид объекта недвижимости			
Лист № 1 раздела 4	Всего листов раздела 4: 3	Всего разделов: 7	Всего листов выписки: 14
24.08.2022г. № КУВИ-001/2022-145959359			
Кадастровый номер:	74:36:0320005:30		

План (чертеж, схема) части земельного участка Учетный номер части: 74:36:0320005:30/1



Масштаб 1:600 Условные обозначения:

полное наименование должности	подпись	инициалы, фамилия

М.П.

Земельный участок

вид объекта недвижимости

Лист № 2 раздела 4

Всего листов раздела 4: 3

Всего разделов: 7

Всего листов выписки: 14

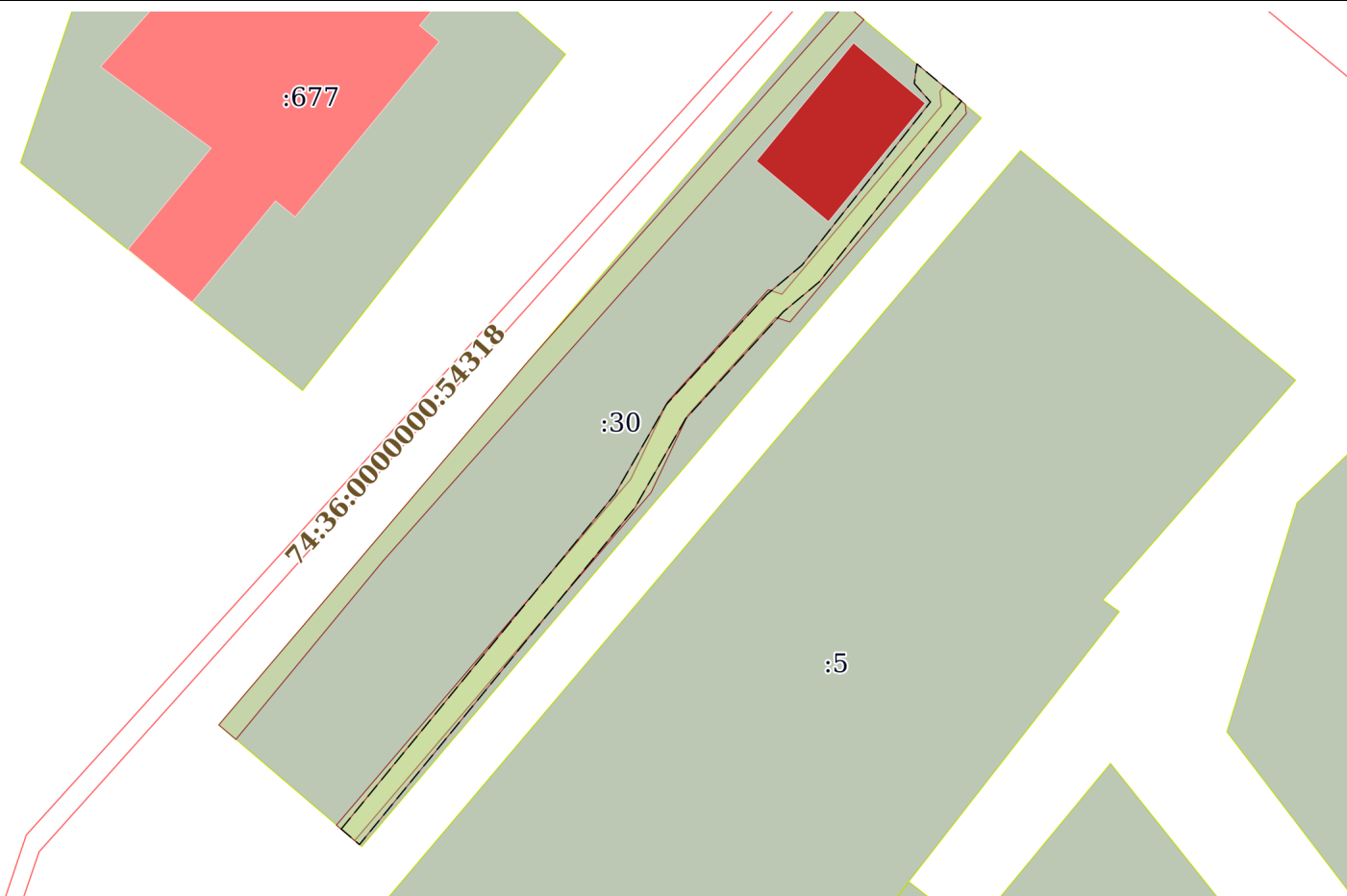
24.08.2022г. № КУВИ-001/2022-145959359

Кадастровый номер:

74:36:0320005:30

План (чертеж, схема) части земельного участка

Учетный номер части: 74:36:0320005:30/2



Масштаб 1:600

Условные обозначения:

полное наименование должности

подпись

инициалы, фамилия

М.П.

Земельный участок

вид объекта недвижимости

Лист № 3 раздела 4

Всего листов раздела 4: 3

Всего разделов: 7

Всего листов выписки: 14

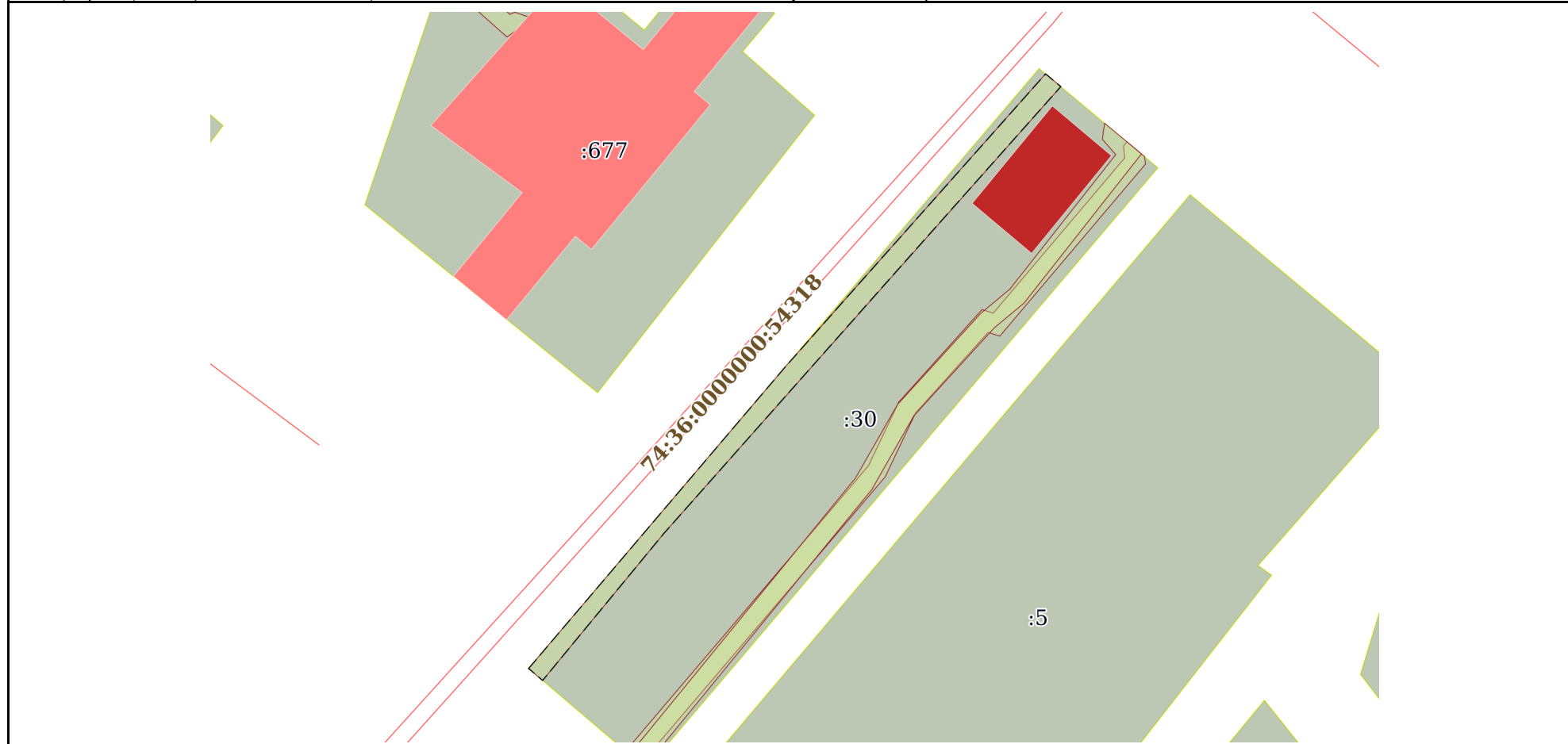
24.08.2022г. № КУВИ-001/2022-145959359

Кадастровый номер:

74:36:0320005:30

План (чертеж, схема) части земельного участка

Учетный номер части: 74:36:0320005:30/3



Масштаб 1:600

Условные обозначения:

полное наименование должности

подпись

инициалы, фамилия

М.П.

Выписка из Единого государственного реестра недвижимости об объекте недвижимости
Сведения о частях земельного участка

Земельный участок			
вид объекта недвижимости			

Лист № 1 раздела 4.1	Всего листов раздела 4.1: 2	Всего разделов: 7	Всего листов выписки: 14
----------------------	-----------------------------	-------------------	--------------------------

24.08.2022г. № КУВИ-001/2022-145959359

Кадастровый номер: 74:36:0320005:30

Учетный номер части	Площадь, м2	Содержание ограничения в использовании или ограничения права на объект недвижимости или обременения объекта недвижимости
1	2	3
74:36:0320005:30/1	163	<p>вид ограничения (обременения): ограничения прав на земельный участок, предусмотренные статьями 56, 56.1 Земельного кодекса Российской Федерации; Срок действия: с 2015-07-22; реквизиты документа-основания: постановление от 24.02.2009 № 160 выдан: Правительство РФ; Содержание ограничения (обременения): Согласно Правил установления охранных зон объектов электросетевого хозяйства и особых условий использования земельных участков, расположенных в границах таких зон, утвержденных постановлением Правительства РФ №160 от 24.02.2009 г., в охранных зонах запрещается осуществлять любые действия, которые могут нарушить безопасную работу объектов электросетевого хозяйства, в том числе привести к их повреждению или уничтожению, и (или) повлечь причинение вреда жизни, здоровью граждан и имуществу физических или юридических лиц, а также повлечь нанесение экологического ущерба и возникновение пожаров, в том числе: а) набрасывать на провода и опоры воздушных линий электропередачи посторонние предметы, а также подниматься на опоры воздушных линий электропередачи;</p> <p>б) размещать любые объекты и предметы (материалы) в пределах созданных в соответствии с требованиями нормативно-технических документов проходов и подъездов для доступа к объектам электросетевого хозяйства, а также проводить любые работы и возводить сооружения, которые могут препятствовать доступу к объектам электросетевого хозяйства, без создания необходимых для такого доступа проходов и подъездов; в) находиться в пределах огороженной территории и помещениях распределительных устройств и подстанций, открывать двери и люки распределительных устройств и подстанций, производить переключения и подключения в электрических сетях (указанное требование не распространяется на работников, занятых выполнением разрешенных в установленном порядке работ), разводить огонь в пределах охранных зон вводных и распределительных устройств, подстанций, воздушных линий электропередачи, а также в охранных зонах кабельных линий электропередачи; г) размещать свалки; д) производить работы ударными механизмами, сбрасывать тяжести массой свыше 5 тонн, производить сброс и слив едких и коррозионных веществ и горюче-смазочных материалов (в охранных зонах подземных кабельных линий электропередачи).; Реестровый номер границы: 74.36.2.1610</p>
74:36:0320005:30/2	164	<p>вид ограничения (обременения): ограничения прав на земельный участок, предусмотренные статьями 56, 56.1 Земельного кодекса Российской Федерации; Срок действия: с 2015-07-23; реквизиты документа-основания: постановление от 24.02.2009 № 160 выдан: Правительство РФ; Содержание ограничения (обременения): Согласно Правил установления охранных зон объектов электросетевого хозяйства и особых условий использования земельных участков, расположенных в границах таких зон, утвержденных постановлением Правительства РФ №160 от 24.02.2009 г., в охранных зонах запрещается осуществлять любые действия, которые могут нарушить безопасную работу объектов электросетевого хозяйства, в том числе привести к их повреждению или уничтожению, и (или) повлечь причинение вреда жизни, здоровью граждан и имуществу физических или юридических лиц, а также повлечь нанесение экологического ущерба и возникновение пожаров, в том числе: а) набрасывать на провода и опоры воздушных линий электропередачи посторонние предметы, а также подниматься на опоры воздушных линий электропередачи;</p> <p>б) размещать любые объекты и предметы (материалы) в пределах созданных в соответствии с требованиями нормативно-технических документов проходов и подъездов для доступа к объектам электросетевого хозяйства, а также</p>

полное наименование должности	подпись	инициалы, фамилия
-------------------------------	---------	-------------------

М.П.

Земельный участок			
вид объекта недвижимости			
Лист № 2 раздела 4.1	Всего листов раздела 4.1: 2	Всего разделов: 7	Всего листов выписки: 14
24.08.2022г. № КУВИ-001/2022-145959359			
Кадастровый номер:		74:36:0320005:30	
		<p>проводить любые работы и возводить сооружения, которые могут препятствовать доступу к объектам электросетевого хозяйства, без создания необходимых для такого доступа проходов и подъездов;в) находиться в пределах огороженной территории и помещениях распределительных устройств и подстанций, открывать двери и люки распределительных устройств и подстанций, производить переключения и подключения в электрических сетях (указанное требование не распространяется на работников, занятых выполнением разрешенных в установленном порядке работ), разводить огонь в пределах охранных зон вводных и распределительных устройств, подстанций, воздушных линий электропередачи, а также в охранных зонах кабельных линий электропередачи; г) размещать свалки;д) производить работы ударными механизмами, сбрасывать тяжести массой свыше 5 тонн, производить сброс и слив едких и коррозионных веществ и горюче-смазочных материалов (в охранных зонах подземных кабельных линий электропередачи).; Реестровый номер границы: 74.36.2.2099</p>	
74:36:0320005:30/3	150	<p>вид ограничения (обременения): ограничения прав на земельный участок, предусмотренные статьями 56, 56.1 Земельного кодекса Российской Федерации; Срок действия: с 2015-08-26; реквизиты документа-основания: постановление от 24.02.2009 № 160 выдан: Правительство РФ; Содержание ограничения (обременения): Согласно Правил установления охранных зон объектов электросетевого хозяйства и особых условий использования земельных участков, расположенных в границах таких зон, утвержденных постановлением Правительства РФ №160 от 24.02.2009 г., в охранных зонах запрещается осуществлять любые действия, которые могут нарушить безопасную работу объектов электросетевого хозяйства, в том числе привести к их повреждению или уничтожению, и (или) повлечь причинение вреда жизни, здоровью граждан и имуществу физических или юридических лиц, а также повлечь нанесение экологического ущерба и возникновение пожаров, в том числе:а) набрасывать на провода и опоры воздушных линий электропередачи посторонние предметы, а также подниматься на опоры воздушных линий электропередачи;</p> <p>б) размещать любые объекты и предметы (материалы) в пределах созданных в соответствии с требованиями нормативно-технических документов проходов и подъездов для доступа к объектам электросетевого хозяйства, а также проводить любые работы и возводить сооружения, которые могут препятствовать доступу к объектам электросетевого хозяйства, без создания необходимых для такого доступа проходов и подъездов;в) находиться в пределах огороженной территории и помещениях распределительных устройств и подстанций, открывать двери и люки распределительных устройств и подстанций, производить переключения и подключения в электрических сетях (указанное требование не распространяется на работников, занятых выполнением разрешенных в установленном порядке работ), разводить огонь в пределах охранных зон вводных и распределительных устройств, подстанций, воздушных линий электропередачи, а также в охранных зонах кабельных линий электропередачи; г) размещать свалки;д) производить работы ударными механизмами, сбрасывать тяжести массой свыше 5 тонн, производить сброс и слив едких и коррозионных веществ и горюче-смазочных материалов (в охранных зонах подземных кабельных линий электропередачи).; Реестровый номер границы: 74.36.2.3227</p>	

полное наименование должности	подпись	инициалы, фамилия
-------------------------------	---------	-------------------

М.П.

Выписка из Единого государственного реестра недвижимости об объекте недвижимости
Сведения о частях земельного участка

Земельный участок			
вид объекта недвижимости			
Лист № 1 раздела 4.2	Всего листов раздела 4.2: 3	Всего разделов: 7	Всего листов выписки: 14
24.08.2022г. № КУВИ-001/2022-145959359			
Кадастровый номер:		74:36:0320005:30	

Сведения о характерных точках границы части (частей) земельного участка				
Учетный номер части: 74:36:0320005:30/1				
Система координат МСК-74				
Номер точки	Координаты, м		Описание закрепления на местности	Средняя квадратичная погрешность определения координат характерных точек границ земельного участка, м
	X	Y		
1	2	3	4	5
1	601942.97	2328084.7	-	-
2	601941.68	2328086.22	-	-
3	601970.78	2328111.01	-	0.1
4	601977.24	2328114.08	-	0.1
5	601985.43	2328121.45	-	0.1
6	601985.04	2328122.63	-	0.1
7	602002.47	2328137.38	-	0.1
8	602003.24	2328137.3	-	-
9	602004.73	2328135.52	-	-
10	602004.3	2328135.17	-	0.1
11	602003.11	2328135.3	-	0.1
12	601987.36	2328121.97	-	0.1
13	601987.73	2328120.83	-	0.1
14	601978.36	2328112.4	-	0.1
15	601971.88	2328109.31	-	0.1
1	601942.97	2328084.7	-	-

полное наименование должности	подпись	инициалы, фамилия

М.П.

Земельный участок			
вид объекта недвижимости			
Лист № 2 раздела 4.2	Всего листов раздела 4.2: 3	Всего разделов: 7	Всего листов выписки: 14

24.08.2022г. № КУВИ-001/2022-145959359

Кадастровый номер: 74:36:0320005:30

Сведения о характерных точках границы части (частей) земельного участка			
Учетный номер части: 74:36:0320005:30/2			
Система координат МСК-74			

Номер точки	Координаты, м		Описание закрепления на местности	Средняя квадратичная погрешность определения координат характерных точек границ земельного участка, м
	X	Y		
1	2	3	4	5
1	601942.64	2328085.1	-	-
2	601941.34	2328086.62	-	-
3	601969.49	2328109.65	-	0.1
4	601976.96	2328113.91	-	0.1
5	601985.88	2328122.06	-	0.1
6	601988.4	2328125.09	-	0.1
7	602003.51	2328136.98	-	-
8	602006.62	2328133.25	-	-
9	602004.99	2328133.03	-	0.1
10	602003.44	2328134.39	-	0.1
11	601989.8	2328123.65	-	0.1
12	601987.32	2328120.68	-	0.1
13	601978.14	2328112.29	-	0.1
14	601970.63	2328107.99	-	0.1
1	601942.64	2328085.1	-	-

полное наименование должности	подпись	инициалы, фамилия
-------------------------------	---------	-------------------

М.П.

Земельный участок			
вид объекта недвижимости			
Лист № 3 раздела 4.2	Всего листов раздела 4.2: 3	Всего разделов: 7	Всего листов выписки: 14

24.08.2022г. № КУВИ-001/2022-145959359

Кадастровый номер: 74:36:0320005:30

Сведения о характерных точках границы части (частей) земельного участка			
Учетный номер части: 74:36:0320005:30/3			
Система координат МСК-74			

Номер точки	Координаты, м		Описание закрепления на местности	Средняя квадратичная погрешность определения координат характерных точек границ земельного участка, м
	X	Y		
1	2	3	4	5
1	601951.35	2328074.87	-	0.3
2	601950.14	2328076.29	-	-
3	601964.96	2328088.51	-	0.1
4	601991.14	2328111.73	-	0.1
5	602010.33	2328128.81	-	-
6	602011.62	2328127.27	-	-
7	601992.46	2328110.23	-	0.1
8	601981.79	2328100.77	-	-
1	601951.35	2328074.87	-	0.3

полное наименование должности	подпись	инициалы, фамилия

М.П.