

Филиал Федерального государственного бюджетного учреждения "Федеральная кадастровая палата Федеральной службы государственной регистрации, кадастра и картографии" по Челябинской области
полное наименование органа регистрации прав

Выписка из Единого государственного реестра недвижимости об объекте недвижимости

Сведения о характеристиках объекта недвижимости

На основании запроса от 08.09.2022, поступившего на рассмотрение 08.09.2022, сообщаем, что согласно записям Единого государственного реестра недвижимости:

Раздел 1 Лист 1

Земельный участок			
вид объекта недвижимости			

Лист № 1 раздела 1	Всего листов раздела 1: 3	Всего разделов: 7	Всего листов выписки: 16
--------------------	---------------------------	-------------------	--------------------------

08.09.2022г. № КУВИ-001/2022-156243851	
Кадастровый номер:	74:36:0602001:39
Номер кадастрового квартала:	74:36:0602001
Дата присвоения кадастрового номера:	23.01.2007

Ранее присвоенный государственный учетный номер:	данные отсутствуют
Местоположение:	Местоположение установлено относительно ориентира, расположенного в границах участка. Почтовый адрес ориентира: Челябинская область, г. Челябинск, Калининский, пр-кт. Победы.
Площадь:	5821
Кадастровая стоимость, руб.:	25308019.91
Кадастровые номера расположенных в пределах земельного участка объектов недвижимости:	74:36:0602001:2380
Кадастровые номера объектов недвижимости, из которых образован объект недвижимости:	данные отсутствуют
Кадастровые номера образованных объектов недвижимости:	данные отсутствуют
Категория земель:	Земли населенных пунктов
Виды разрешенного использования:	Для строительства гостиничного комплекса
Сведения о кадастровом инженерере:	данные отсутствуют
Сведения о лесах, водных объектах и об иных природных объектах, расположенных в пределах земельного участка:	данные отсутствуют
Сведения о том, что земельный участок полностью расположен в границах зоны с особыми условиями использования территории, территории объекта культурного наследия, публичного сервитута:	данные отсутствуют
Сведения о том, что земельный участок расположен в границах особой экономической зоны, территории опережающего социально-экономического развития, зоны территориального развития в Российской Федерации, игровой зоны:	данные отсутствуют

полное наименование должности	подпись	инициалы, фамилия
-------------------------------	---------	-------------------

М.П.

Земельный участок		
вид объекта недвижимости		
Лист № 2 раздела 1	Всего листов раздела 1: 3	Всего разделов: 7
Всего листов выписки: 16		
08.09.2022г. № КУВИ-001/2022-156243851		
Кадастровый номер:	74:36:0602001:39	
Сведения о том, что земельный участок расположен в границах особо охраняемой природной территории, охотничьих угодий, лесничеств:	данные отсутствуют	
Сведения о результатах проведения государственного земельного надзора:	данные отсутствуют	
Сведения о расположении земельного участка в границах территории, в отношении которой утвержден проект межевания территории:	данные отсутствуют	
Условный номер земельного участка:	данные отсутствуют	
Сведения о принятии акта и (или) заключении договора, предусматривающих предоставление в соответствии с земельным законодательством исполнительным органом государственным органом власти или органом местного самоуправления, находящегося в государственной или муниципальной собственности земельного участка для строительства наемного дома социального использования или наемного дома коммерческого использования:	данные отсутствуют	
Сведения о том, что земельный участок или земельные участки образованы на основании решения об изъятии земельного участка и (или) расположенного на нем объекта недвижимости для государственных или муниципальных нужд:	данные отсутствуют	
Сведения о том, что земельный участок образован из земель или земельного участка, государственная собственность на которые не разграничена:	данные отсутствуют	
Сведения о наличии земельного спора о местоположении границ земельных участков:	данные отсутствуют	
Статус записи об объекте недвижимости:	Сведения об объекте недвижимости имеют статус "актуальные, ранее учтенные"	
Особые отметки:	Сведения об ограничениях права на объект недвижимости, обременениях данного объекта, не зарегистрированных в реестре прав, ограничений прав и обременений недвижимого имущества: вид ограничения (обременения): ограничения прав на земельный участок, предусмотренные статьей 56 Земельного кодекса Российской Федерации; срок действия: с 25.12.2021; реквизиты документа-основания: решение о согласовании границ охранной зоны объекта электросетевого хозяйства от 30.11.2021 № 28-865 выдан: Уральское управление Федеральной службы по экологическому, технологическому и атомному надзору (Ростехнадзор). вид ограничения (обременения): ограничения прав на земельный участок, предусмотренные статьей 56 Земельного кодекса Российской Федерации; срок действия: с 01.03.2022; реквизиты документа-основания:	
полное наименование должности	подпись	инициалы, фамилия

М.П.

Земельный участок			
вид объекта недвижимости			
Лист № 3 раздела 1	Всего листов раздела 1: 3	Всего разделов: 7	Всего листов выписки: 16
08.09.2022г. № КУВИ-001/2022-156243851			
Кадастровый номер:		74:36:0602001:39	
		решение о согласовании границ охранной зоны объекта электросетевого хозяйства от 15.11.2021 № №28-341 выдан: Уральское управление Федеральной службы по экологическому, технологическому и атомному надзору (Ростехнадзор). вид ограничения (обременения): ограничения прав на земельный участок, предусмотренные статьей 56 Земельного кодекса Российской Федерации; срок действия: с 05.03.2022; реквизиты документа-основания: решение о согласовании границ охранной зоны объекта электросетевого хозяйства от 15.11.2021 № 28-342 выдан: Уральское управление Федеральной службы по экологическому, технологическому и атомному надзору (Ростехнадзор). Сведения, необходимые для заполнения раздела: 2 - Сведения о зарегистрированных правах, отсутствуют.	
Получатель выписки:		ШЕЙКИНА ОКСАНА ВЛАДИМИРОВНА, действующий(ая) на основании документа "" КОМИТЕТ ПО УПРАВЛЕНИЮ ИМУЩЕСТВОМ И ЗЕМЕЛЬНЫМ ОТНОШЕНИЯМ ГОРОДА ЧЕЛЯБИНСКА	

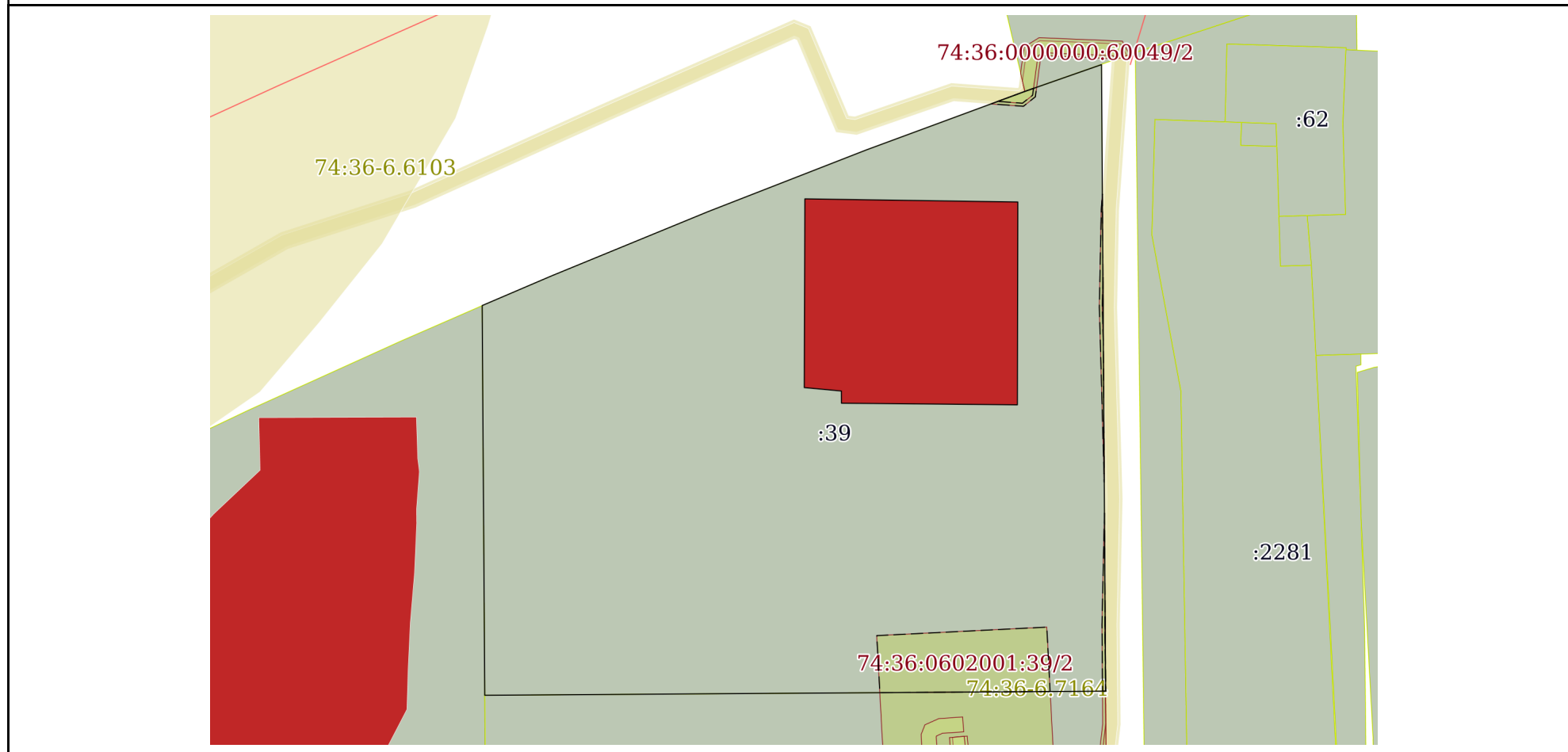
полное наименование должности	подпись	инициалы, фамилия

М.П.

Выписка из Единого государственного реестра недвижимости об объекте недвижимости
 Описание местоположения земельного участка

Земельный участок			
вид объекта недвижимости			
Лист № 1 раздела 3	Всего листов раздела 3: 1	Всего разделов: 7	Всего листов выписки: 16
08.09.2022г. № КУВИ-001/2022-156243851			
Кадастровый номер:		74:36:0602001:39	

План (чертеж, схема) земельного участка



Масштаб 1:800 Условные обозначения:

полное наименование должности	подпись	инициалы, фамилия

М.П.

Выписка из Единого государственного реестра недвижимости об объекте недвижимости

Описание местоположения земельного участка

Земельный участок			
вид объекта недвижимости			
Лист № 1 раздела 3.1	Всего листов раздела 3.1: 1	Всего разделов: 7	Всего листов выписки: 16
08.09.2022г. № КУВИ-001/2022-156243851			
Кадастровый номер:		74:36:0602001:39	

Описание местоположения границ земельного участка							
№ п/п	Номер точки		Дирекционн ый угол	Горизонтальное проложение, м	Описание закрепления на местности	Кадастровые номера смежных участков	Сведения об адресах правообладателей смежных земельных участков
	началь ная	конеч ная					
1	2	3	4	5	6	7	8
1	1.1.1	1.1.2	66°50.8`	10.22	данные отсутствуют	данные отсутствуют	данные отсутствуют
2	1.1.2	1.1.3	67°40.7`	22.91	данные отсутствуют	данные отсутствуют	данные отсутствуют
3	1.1.3	1.1.4	68°42.0`	22.9	данные отсутствуют	данные отсутствуют	данные отсутствуют
4	1.1.4	1.1.5	69°44.7`	22.91	данные отсутствуют	данные отсутствуют	данные отсутствуют
5	1.1.5	1.1.6	70°44.4`	10.97	данные отсутствуют	74:36:0000000:60049	данные отсутствуют
6	1.1.6	1.1.7	179°37.3`	84.75	данные отсутствуют	данные отсутствуют	данные отсутствуют
7	1.1.7	1.1.8	269°37.1`	83.99	данные отсутствуют	74:36:0602001:2357	адрес отсутствует; mounoh95@mail.ru, Россия, Челябинская обл., г. Челябинск, ул. Молдавская, д. 23-б
8	1.1.8	1.1.1	359°37.2`	52.72	данные отсутствуют	74:36:0602001:37	данные отсутствуют

полное наименование должности	подпись	инициалы, фамилия
-------------------------------	---------	-------------------

М.П.

Выписка из Единого государственного реестра недвижимости об объекте недвижимости

Описание местоположения земельного участка

Земельный участок			
вид объекта недвижимости			
Лист № 1 раздела 3.2	Всего листов раздела 3.2: 1	Всего разделов: 7	Всего листов выписки: 16
08.09.2022г. № КУВИ-001/2022-156243851			
Кадастровый номер:		74:36:0602001:39	

Сведения о характерных точках границы земельного участка				
Система координат МСК-74				
Номер точки	Координаты, м		Описание закрепления на местности	Средняя квадратичная погрешность определения координат характерных точек границ земельного участка, м
	X	Y		
1	2	3	4	5
1	608798.3	2317424.75	-	0.3
2	608745.58	2317425.1	-	0.3
3	608746.14	2317509.09	-	0.3
4	608830.89	2317508.53	-	0.3
5	608827.27	2317498.17	-	0.3
6	608819.34	2317476.68	-	0.3
7	608811.02	2317455.34	-	0.3
8	608802.32	2317434.15	-	0.3
1	608798.3	2317424.75	-	0.3

полное наименование должности	подпись	инициалы, фамилия

М.П.

Выписка из Единого государственного реестра недвижимости об объекте недвижимости
Сведения о частях земельного участка

Земельный участок			
вид объекта недвижимости			

Лист № 1 раздела 4	Всего листов раздела 4: 3	Всего разделов: 7	Всего листов выписки: 16
--------------------	---------------------------	-------------------	--------------------------

08.09.2022г. № КУВИ-001/2022-156243851

Кадастровый номер: 74:36:0602001:39

План (чертеж, схема) части земельного участка Учетный номер части: 74:36:0602001:39/2



Масштаб 1:200 Условные обозначения:

полное наименование должности	подпись	инициалы, фамилия
-------------------------------	---------	-------------------

М.П.

Земельный участок

вид объекта недвижимости

Лист № 2 раздела 4

Всего листов раздела 4: 3

Всего разделов: 7

Всего листов выписки: 16

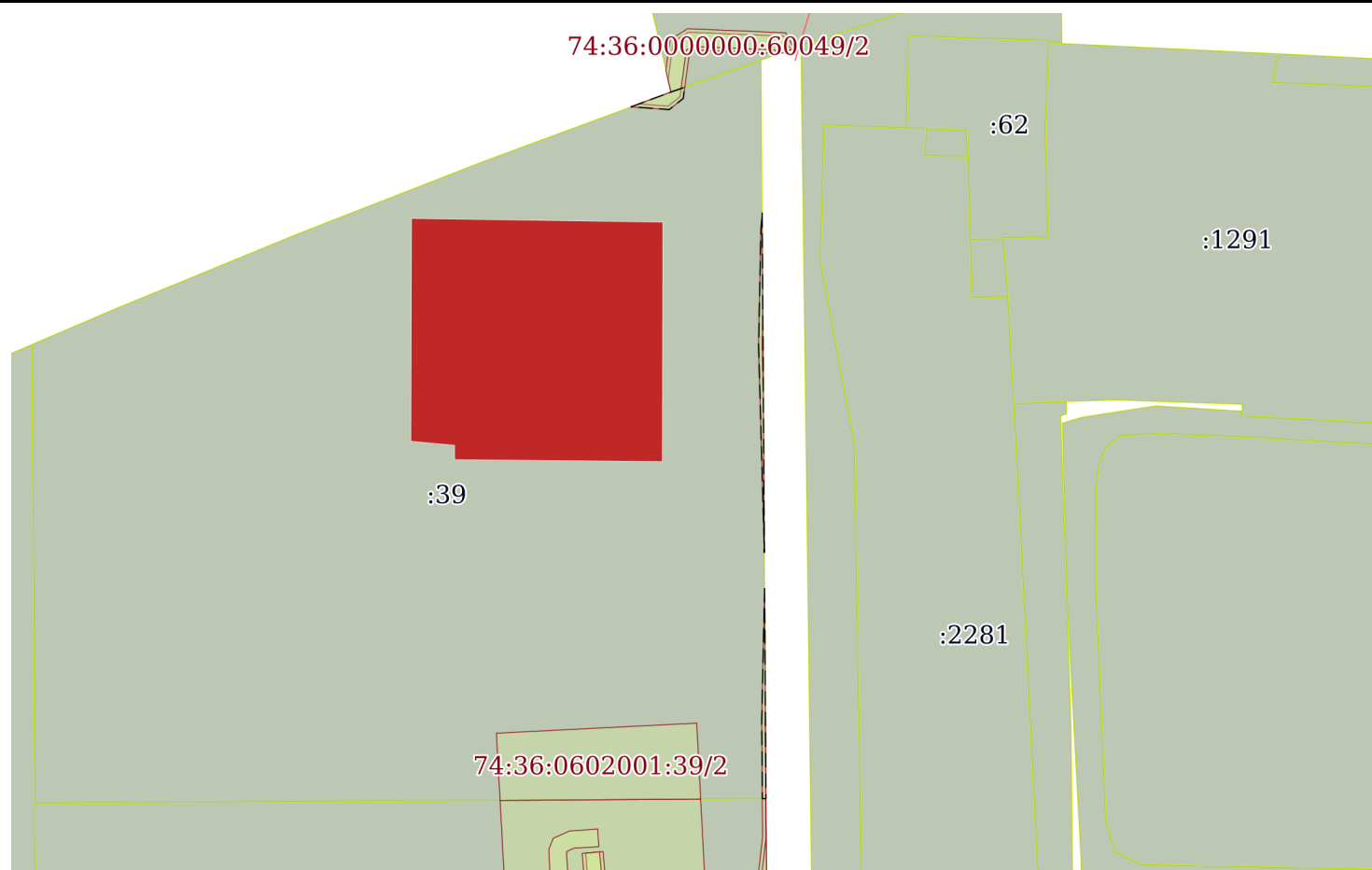
08.09.2022г. № КУВИ-001/2022-156243851

Кадастровый номер:

74:36:0602001:39

План (чертеж, схема) части земельного участка

Учетный номер части: 74:36:0602001:39/3



Масштаб 1:800

Условные обозначения:

полное наименование должности

подпись

инициалы, фамилия

М.П.

Земельный участок

вид объекта недвижимости

Лист № 3 раздела 4

Всего листов раздела 4: 3

Всего разделов: 7

Всего листов выписки: 16

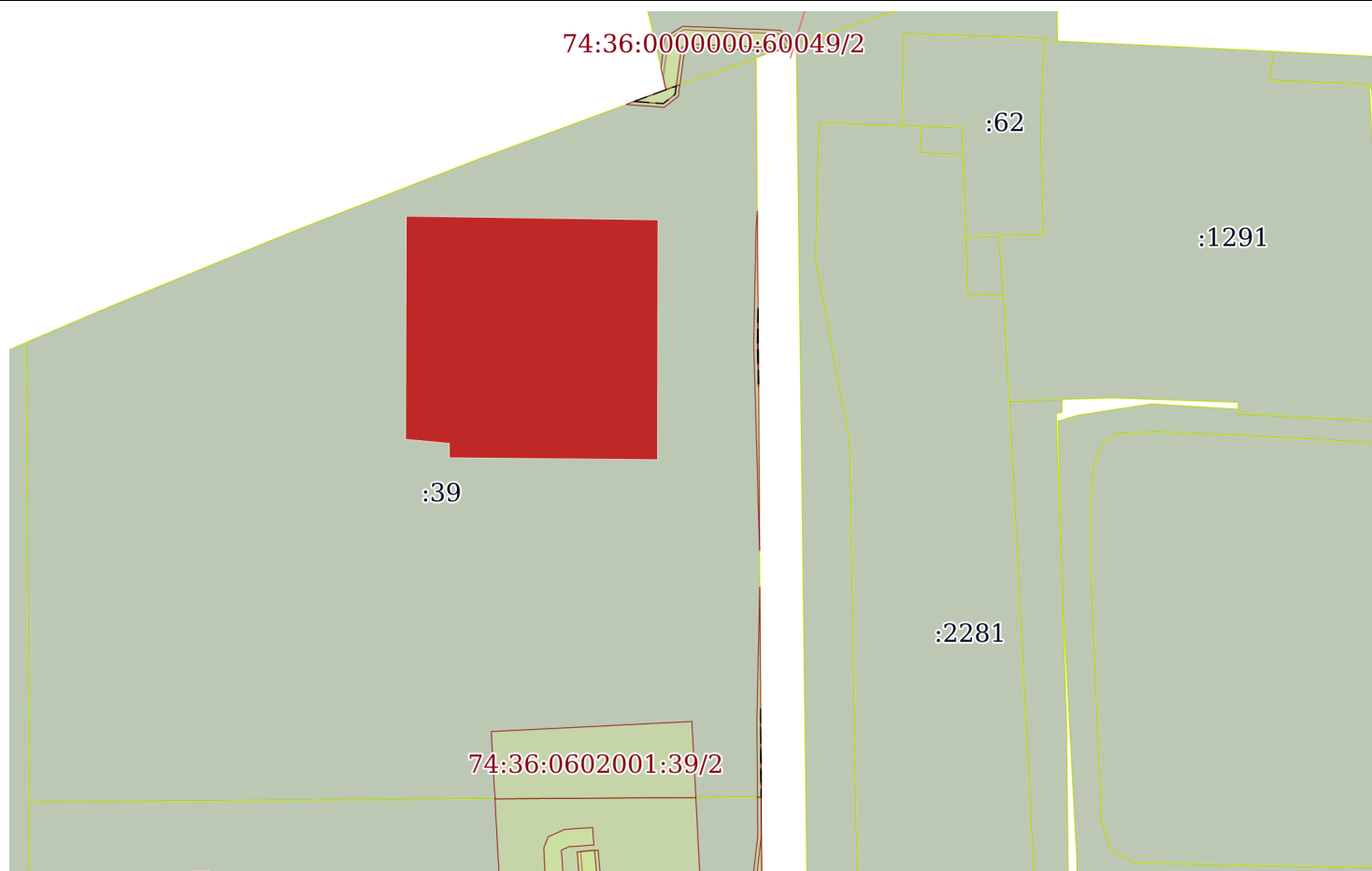
08.09.2022г. № КУВИ-001/2022-156243851

Кадастровый номер:

74:36:0602001:39

План (чертеж, схема) части земельного участка

Учетный номер части: 74:36:0602001:39/4



Масштаб 1:800

Условные обозначения:

полное наименование должности

подпись

инициалы, фамилия

М.П.

Выписка из Единого государственного реестра недвижимости об объекте недвижимости
Сведения о частях земельного участка

Земельный участок			
вид объекта недвижимости			
Лист № 1 раздела 4.1	Всего листов раздела 4.1: 4	Всего разделов: 7	Всего листов выписки: 16
08.09.2022г. № КУВИ-001/2022-156243851			
Кадастровый номер:		74:36:0602001:39	

Учетный номер части	Площадь, м2	Содержание ограничения в использовании или ограничения права на объект недвижимости или обременения объекта недвижимости
1	2	3
74:36:0602001:39/1	5821	данные отсутствуют
74:36:0602001:39/2	189	<p>вид ограничения (обременения): ограничения прав на земельный участок, предусмотренные статьей 56 Земельного кодекса Российской Федерации; Срок действия: с 2021-12-25; реквизиты документа-основания: решение о согласовании границ охранной зоны объекта электросетевого хозяйства от 30.11.2021 № 28-865 выдан: Уральское управление Федеральной службы по экологическому, технологическому и атомному надзору (Ростехнадзор); Содержание ограничения (обременения): Установлены п.8, 9, 10, 11 Правил установления охр. зон объектов электросетевого хоз-ва, утвержденных Постановлением Правительства РФ №160 от 24.02.2009 г. В охр. зонах запрещается осуществлять любые действия, которые могут нарушить безопасную работу объектов эл-сетевого хоз-ва, в т.ч. привести к их повреждению или уничтожению, и (или) повлечь причинение вреда жизни, здоровью граждан и имуществу физ. или юр. лиц, а также повлечь нанесение экологического ущерба и возникновение пожаров, в т.ч.: а)набрасывать на провода и опоры ВЛ электропередачи посторонние предметы, подниматься на опоры ВЛ электропередачи; б)размещать любые объекты и предметы (материалы) в пределах созданных в соответствии с требованиями норм.-технических документов проходов и подъездов для доступа к объектам эл-сетевого хоз-ва, а также проводить любые работы и возводить сооружения, которые могут препятствовать доступу к объектам эл-сетевого хоз-ва, без создания необходимых для такого доступа проходов и подъездов; в)находиться в пределах огороженной территории и помещениях РУ и ПС, открывать двери и люки РУ и ПС, производить переключения и подключения в эл-их сетях (указанное требование не распространяется на работников, занятых выполнением разрешенных в установленном порядке работ), разводить огонь в пределах охр. зон вводных и РУ, ПС, ВЛ электропередачи, а также в охр. зонах КЛ электропередачи; г) размещать свалки; д) производить работы ударными механизмами, сбрасывать тяжести массой свыше 5 т, производить сброс и слив едких и коррозионных веществ и ГСМ. В охр. зонах, установленных для объектов эл-сетевого хоз-ва напряжением свыше 1000 В, помимо действий, предусмотренных п. 8 Правил, запрещается: а)складировать или размещать хранилища любых материалов, в т.ч. ГСМ; б)размещать дет.и спорт. площадки, стадионы, рынки, торговые точки, полевые станы, загоны для скота, гаражи и стоянки всех видов машин и механизмов, за исключением гаражей-стоянок автомобилей, принадлежащих физ. лицам, проводить любые мероприятия, связанные с большим скоплением людей, не занятых выполнением разрешенных в установленном порядке работ (в охр. зонах ВЛ электропередачи); в) использовать (запускать) любые летательные аппараты, в т.ч. воздушных змеев, спорт. модели летательных аппаратов (в охр. зонах ВЛ электропередачи); г) бросать якоря с судов и осуществлять их проход с отданными якорями, цепями, лотами, волокушами и тралами (в охр. зонах подводных КЛ электропередачи); д) осуществлять проход судов с поднятыми стрелами кранов и др. механизмов (охр. зонах ВЛ электропередачи). В пределах охр. зон без письменного решения о согласовании сетевых организаций юр.и физ. лицам запрещаются: а)строительство, кап. ремонт, реконструкция или снос зданий и сооружений; б)горные, взрывные, мелиоративные работы, в т.ч. связанные с временным загоплением земель; в)посадка и вырубка деревьев и кустарников; г)дноуглубительные, землечерпальные и погрузочно-разгрузочные работы, добыча рыбы, др. водных животных и растений придонными орудиями лова, устройство водопоев, колка и заготовка льда (в охр. зонах подводных КЛ электропередачи); д)проход судов, у которых расстояние по вертикали от верхнего крайнего габарита с грузом или без груза до нижней точки</p>

полное наименование должности	подпись	инициалы, фамилия
-------------------------------	---------	-------------------

М.П.

Земельный участок			
вид объекта недвижимости			
Лист № 2 раздела 4.1	Всего листов раздела 4.1: 4	Всего разделов: 7	Всего листов выписки: 16

08.09.2022г. № КУВИ-001/2022-156243851

Кадастровый номер: 74:36:0602001:39

		<p>провеса проводов переходов ВЛ электропередачи через водоемы менее мин. допустимого расстояния, в т.ч. с учетом макс. уровня подъема воды при паводке; е) проезд машин и механизмов, имеющих общую высоту с грузом или без груза от поверхности дороги более 4,5 м (в охр. зонах ВЛ электропередачи); ж) земляные работы на глубине более 0,3 м (на вспахиваемых землях на глубине более 0,45 м), а также планировка грунта; и т.д. В охр. зонах запрещается: а) размещать детские и спортивные площадки, стадионы, рынки, торговые точки, полевые станы, загоны для скота, гаражи и стоянки всех видов машин и механизмов, садовые, огородные и дачные земельные участки, объекты садоводческих, огороднических или дачных некоммерческих объединений, объекты жилищного строительства, в том числе и т.д.; Реестровый номер границы: 74:36-6.7164; Вид объекта реестра границ: Зона с особыми условиями использования территории; Вид зоны по документу: Охранная зона здания бескаркасного типа ТП-2592, инв.380493; Тип зоны: Охранная зона инженерных коммуникаций</p>
74:36:0602001:39/3	25	<p>вид ограничения (обременения): ограничения прав на земельный участок, предусмотренные статьей 56 Земельного кодекса Российской Федерации; Срок действия: с 2022-03-01; реквизиты документа-основания: решение о согласовании границ охранной зоны объекта электросетевого хозяйства от 15.11.2021 № №28-341 выдан: Уральское управление Федеральной службы по экологическому, технологическому и атомному надзору (Ростехнадзор); Содержание ограничения (обременения): Ограничения установлены пунктами 8, 9, 10 Правил установления охр. зон объектов электросетевого хоз-ва и особых условий использования земельных участков, расположенных в границах таких зон, утвержденных Постановлением Правительства РФ №160 от 24.02.2009 г. В охр. зонах запрещается осуществлять любые действия, которые могут нарушить безопасную работу объектов электросетевого хоз-ва, в т.ч. привести к их повреждению или уничтожению, и (или) повлечь причинение вреда жизни, здоровью граждан и имуществу физ. или юр. лиц, а также повлечь нанесение экологического ущерба и возникновение пожаров, в т.ч.: а) набрасывать на провода и опоры ВЛ электропередачи посторонние предметы, а также подниматься на опоры ВЛ электропередачи; б) размещать любые объекты и предметы (материалы) в пределах созданных в соответствии с требованиями нормативно-технических документов проходов и подъездов для доступа к объектам электросетевого хоз-ва, а также проводить любые работы и возводить сооружения, которые могут препятствовать доступу к объектам электросетевого хоз-ва, без создания необходимых для такого доступа проходов и подъездов; в) находиться в пределах огороженной территории и помещениях РУ и ПС, открывать двери и люки РУ и ПС, производить переключения и подключения в электрических сетях (указанное требование не распространяется на работников, занятых выполнением разрешенных в установленном порядке работ), разводить огонь в пределах охр. зон вводных и РУ, ПС, ВЛ электропередачи, а также в охр. зонах КЛ электропередачи; г) размещать свалки; д) производить работы ударными механизмами, сбрасывать тяжести массой свыше 5 т, производить сброс и слив едких и коррозионных веществ и ГСМ (в охр. зонах подземных КЛ электропередачи). В охр. зонах, установленных для объектов электросетевого хоз-ва напряжением свыше 1000 вольт, помимо действий, предусмотренных п. 8 Правил, запрещается: а) складировать или размещать хранилища любых материалов, в т.ч. ГСМ; б) размещать детские и спорт. площадки, стадионы, рынки, торговые точки, полевые станы, загоны для скота, гаражи и стоянки всех видов машин и механизмов, за исключением гаражей-стоянок автомобилей, принадлежащих физ. лицам, проводить любые мероприятия, связанные с большим скоплением людей, не занятых выполнением разрешенных в установленном порядке работ (в охр. зонах ВЛ электропередачи); в) использовать (запускать) любые летательные аппараты, в т.ч. воздушных змеев, спорт. модели летательных аппаратов (в охр. зонах ВЛ электропередачи); г) бросать якоря с судов и осуществлять их проход с отданными якорями, цепями, лотами, волокушами и тралами (в охр. зонах подводных КЛ электропередачи); д) осуществлять проход судов с поднятыми стрелами кранов и др. механизмов (в охр. зонах ВЛ электропередачи). В пределах охр. зон без письменного решения о согласовании сетевых организаций юр. и физ. лицам запрещаются: а) строительство, кап. ремонт, реконструкция или снос зданий и сооружений; б) горные, взрывные,</p>

полное наименование должности	подпись	инициалы, фамилия

М.П.

Земельный участок			
вид объекта недвижимости			
Лист № 3 раздела 4.1	Всего листов раздела 4.1: 4	Всего разделов: 7	Всего листов выписки: 16

08.09.2022г. № КУВИ-001/2022-156243851

Кадастровый номер:

74:36:0602001:39

		<p>мелиоративные работы, в т.ч. связанные с временным затоплением земель; в) посадка и вырубка деревьев и кустарников; г) дноуглубительные, землечерпальные и погрузочно-разгрузочные работы, добыча рыбы, др. водных животных и растений придонными орудиями лова, устройство водоемов, колка и заготовка льда (в охр. зонах подводных КЛ электропередачи); д) проход судов, у которых расстояние по вертикали от верхнего крайнего габарита с грузом или без груза до нижней точки провеса проводов переходов ВЛ электропередачи через водоемы менее миним. допустимого расстояния, в т.ч. с учетом максим. уровня подъема воды при паводке; е) проезд машин и механизмов, имеющих общую высоту с грузом или без груза от поверхности дороги более 4,5 м (в охр. зонах ВЛ электропередачи); ж) земляные работы на глубине более 0,3 м (на вспахиваемых землях на глубине более 0,45 м), а также планировка грунта (в охр. зонах подземных КЛ электропередачи); и т.д.; Реестровый номер границы: 74:36-6.7832; Вид объекта реестра границ: Зона с особыми условиями использования территории; Вид зоны по документу: Охранная зона КЛ-10кВ ТП2341 - ТП2592 К1, инв. № 380581, длина 0.85км.; Тип зоны: Охранная зона инженерных коммуникаций</p>
74:36:0602001:39/4	5	<p>вид ограничения (обременения): ограничения прав на земельный участок, предусмотренные статьей 56 Земельного кодекса Российской Федерации; Срок действия: с 2022-03-05; реквизиты документа-основания: решение о согласовании границ охранной зоны объекта электросетевого хозяйства от 15.11.2021 № 28-342 выдан: Уральское управление Федеральной службы по экологическому, технологическому и атомному надзору (Ростехнадзор); Содержание ограничения (обременения): Ограничения установлены пунктами 8, 9, 10 Правил установления охр. зон объектов электросетевого хоз-ва и особых условий использования земельных участков, расположенных в границах таких зон, утвержденных Постановлением Правительства РФ №160 от 24.02.2009 г. В охр. зонах запрещается осуществлять любые действия, которые могут нарушить безопасную работу объектов электросетевого хоз-ва, в т.ч. привести к их повреждению или уничтожению, и (или) повлечь причинение вреда жизни, здоровью граждан и имуществу физ. или юр. лиц, а также повлечь нанесение экологического ущерба и возникновение пожаров, в т.ч.: а) набрасывать на провода и опоры ВЛ электропередачи посторонние предметы, а также подниматься на опоры ВЛ электропередачи; б) размещать любые объекты и предметы (материалы) в пределах созданных в соответствии с требованиями нормативно-технических документов проходов и подъездов для доступа к объектам электросетевого хоз-ва, а также проводить любые работы и возводить сооружения, которые могут препятствовать доступу к объектам электросетевого хоз-ва, без создания необходимых для такого доступа проходов и подъездов; в) находиться в пределах огороженной территории и помещениях РУ и ПС, открывать двери и люки РУ и ПС, производить переключения и подключения в электрических сетях (указанное требование не распространяется на работников, занятых выполнением разрешенных в установленном порядке работ), разводить огонь в пределах охр. зон вводных и РУ, ПС, ВЛ электропередачи, а также в охр. зонах КЛ электропередачи; г) размещать свалки; д) производить работы ударными механизмами, сбрасывать тяжести массой свыше 5 т, производить сброс и слив едких и коррозионных веществ и ГСМ (в охр. зонах подземных КЛ электропередачи). В охр. зонах, установленных для объектов электросетевого хоз-ва напряжением свыше 1000 вольт, помимо действий, предусмотренных п. 8 Правил, запрещается: а) складировать или размещать хранилища любых материалов, в т.ч. ГСМ; б) размещать детские и спорт. площадки, стадионы, рынки, торговые точки, полевые станы, загоны для скота, гаражи и стоянки всех видов машин и механизмов, за исключением гаражей-стоянок автомобилей, принадлежащих физ. лицам, проводить любые мероприятия, связанные с большим скоплением людей, не занятых выполнением разрешенных в установленном порядке работ (в охр. зонах ВЛ электропередачи); в) использовать (запускать) любые летательные аппараты, в т.ч. воздушных змеев, спорт. модели летательных аппаратов (в охр. зонах ВЛ электропередачи); г) бросать якоря с судов и осуществлять их проход с отданными якорями, цепями, лотами, волокушами и тралами (в охр. зонах подводных КЛ электропередачи); д) осуществлять проход судов с поднятыми стрелами кранов и др. механизмов (в охр. зонах ВЛ</p>

полное наименование должности	подпись	инициалы, фамилия

М.П.

Земельный участок			
вид объекта недвижимости			
Лист № 4 раздела 4.1	Всего листов раздела 4.1: 4	Всего разделов: 7	Всего листов выписки: 16
08.09.2022г. № КУВИ-001/2022-156243851			
Кадастровый номер:		74:36:0602001:39	
		<p>электропередачи). В пределах охр. зон без письменного решения о согласовании сетевых организаций юр. и физ. лицам запрещаются: а) строительство, кап. ремонт, реконструкция или снос зданий и сооружений; б) горные, взрывные, мелиоративные работы, в т.ч. связанные с временным затоплением земель; в) посадка и вырубка деревьев и кустарников; г) дноуглубительные, землечерпальные и погрузочно-разгрузочные работы, добыча рыбы, др. водных животных и растений придонными орудиями лова, устройство водопоев, колка и заготовка льда (в охр. зонах подводных КЛ электропередачи); д) проход судов, у которых расстояние по вертикали от верхнего крайнего габарита с грузом или без груза до нижней точки провеса проводов переходов ВЛ электропередачи через водоемы менее миним. допустимого расстояния, в т.ч. с учетом максим. уровня подъема воды при паводке; е) проезд машин и механизмов, имеющих общую высоту с грузом или без груза от поверхности дороги более 4,5 м (в охр. зонах ВЛ электропередачи); ж) земляные работы на глубине более 0,3 м (на вспахиваемых землях на глубине более 0,45 м), а также планировка грунта (в охр. зонах подземных КЛ электропередачи); и т.д.; Реестровый номер границы: 74:36-6.8117; Вид объекта реестра границ: Зона с особыми условиями использования территории; Вид зоны по документу: Охранная зона КЛ-10кВ ТП2341 - ТП2592 К2, инв. № 380582, длина 0.85км.; Тип зоны: Охранная зона инженерных коммуникаций</p>	

полное наименование должности	подпись	инициалы, фамилия

М.П.

Выписка из Единого государственного реестра недвижимости об объекте недвижимости
Сведения о частях земельного участка

Земельный участок			
вид объекта недвижимости			
Лист № 1 раздела 4.2	Всего листов раздела 4.2: 3	Всего разделов: 7	Всего листов выписки: 16
08.09.2022г. № КУВИ-001/2022-156243851			
Кадастровый номер:		74:36:0602001:39	

Сведения о характерных точках границы части (частей) земельного участка				
Учетный номер части: 74:36:0602001:39/2				
Система координат				
Номер точки	Координаты, м		Описание закрепления на местности	Средняя квадратичная погрешность определения координат характерных точек границ земельного участка, м
	X	Y		
1	2	3	4	5
1	608746.09	2317501.58	-	-
2	608745.94	2317478.55	-	-
3	608753.65	2317478.13	-	-
4	608754.8	2317501.13	-	-
1	608746.09	2317501.58	-	-

полное наименование должности	подпись	инициалы, фамилия

М.П.

Земельный участок			
вид объекта недвижимости			
Лист № 2 раздела 4.2	Всего листов раздела 4.2: 3	Всего разделов: 7	Всего листов выписки: 16

08.09.2022г. № КУВИ-001/2022-156243851

Кадастровый номер: 74:36:0602001:39

Сведения о характерных точках границы части (частей) земельного участка			
Учетный номер части: 74:36:0602001:39/3			
Система координат			

Номер точки	Координаты, м		Описание закрепления на местности	Средняя квадратичная погрешность определения координат характерных точек границ земельного участка, м
	X	Y		
1	2	3	4	5
1	608770.23	2317508.93	-	-
2	608746.14	2317509.09	-	-
3	608746.14	2317508.67	-	-
4	608755.16	2317508.6	-	-
1	608770.23	2317508.93	-	-
1	608813.36	2317508.65	-	-
2	608774.39	2317508.9	-	-
3	608798.1	2317508.24	-	-
4	608811.3	2317508.5	-	-
1	608813.36	2317508.65	-	-
1	608825.58	2317493.6	-	-
2	608827.27	2317498.17	-	-
3	608827.82	2317499.75	-	-
4	608826.54	2317499.58	-	-
5	608825.26	2317497.97	-	-
1	608825.58	2317493.6	-	-

полное наименование должности	подпись	инициалы, фамилия
-------------------------------	---------	-------------------

М.П.

Земельный участок			
вид объекта недвижимости			
Лист № 3 раздела 4.2	Всего листов раздела 4.2: 3	Всего разделов: 7	Всего листов выписки: 16

08.09.2022г. № КУВИ-001/2022-156243851

Кадастровый номер: 74:36:0602001:39

Сведения о характерных точках границы части (частей) земельного участка			
Учетный номер части: 74:36:0602001:39/4			
Система координат			

Номер точки	Координаты, м		Описание закрепления на местности	Средняя квадратичная погрешность определения координат характерных точек границ земельного участка, м
	X	Y		
1	2	3	4	5
1	608756.22	2317509.02	-	-
2	608746.14	2317509.09	-	-
3	608746.14	2317509.07	-	-
4	608755.16	2317509	-	-
1	608756.22	2317509.02	-	-
1	608802.15	2317508.72	-	-
2	608793.11	2317508.78	-	-
3	608798.1	2317508.64	-	-
1	608802.15	2317508.72	-	-
1	608825.92	2317494.5	-	-
2	608827.27	2317498.17	-	-
3	608827.68	2317499.33	-	-
4	608826.75	2317499.21	-	-
5	608825.67	2317497.84	-	-
1	608825.92	2317494.5	-	-

полное наименование должности	подпись	инициалы, фамилия
-------------------------------	---------	-------------------

М.П.