

Филиал Федерального государственного бюджетного учреждения "Федеральная кадастровая палата Федеральной службы государственной регистрации, кадастра и картографии" по Челябинской области
полное наименование органа регистрации прав

Выписка из Единого государственного реестра недвижимости об объекте недвижимости

Сведения о характеристиках объекта недвижимости

На основании запроса от 24.08.2022, поступившего на рассмотрение 24.08.2022, сообщаем, что согласно записям Единого государственного реестра недвижимости:

Раздел 1 Лист 1

Земельный участок			
вид объекта недвижимости			

Лист № 1 раздела 1	Всего листов раздела 1: 4	Всего разделов: 7	Всего листов выписки: 20
--------------------	---------------------------	-------------------	--------------------------

24.08.2022г. № КУВИ-001/2022-145959365	
Кадастровый номер:	74:36:0704001:76
Номер кадастрового квартала:	74:36:0704001
Дата присвоения кадастрового номера:	14.05.2012

Ранее присвоенный государственный учетный номер:	данные отсутствуют
Адрес:	Челябинская обл, г Челябинск, р-н Калининский, ул Северный Луч
Площадь:	3643 +/- 21
Кадастровая стоимость, руб.:	20135225.3
Кадастровые номера расположенных в пределах земельного участка объектов недвижимости:	74:36:0704001:101
Кадастровые номера объектов недвижимости, из которых образован объект недвижимости:	данные отсутствуют
Кадастровые номера образованных объектов недвижимости:	данные отсутствуют
Категория земель:	Земли населенных пунктов
Виды разрешенного использования:	Для размещения торгового комплекса
Сведения о кадастровом инженерере:	данные отсутствуют
Сведения о лесах, водных объектах и об иных природных объектах, расположенных в пределах земельного участка:	данные отсутствуют

полное наименование должности	подпись	инициалы, фамилия
-------------------------------	---------	-------------------

М.П.

Земельный участок			
вид объекта недвижимости			
Лист № 2 раздела 1	Всего листов раздела 1: 4	Всего разделов: 7	Всего листов выписки: 20
24.08.2022г. № КУВИ-001/2022-145959365			
Кадастровый номер:		74:36:0704001:76	
Сведения о том, что земельный участок полностью расположен в границах зоны с особыми условиями использования территории, территории объекта культурного наследия, публичного сервитута:		Земельный участок полностью расположен в границах зоны с реестровым номером 74:00-6.762 от 24.02.2021, ограничение использования земельного участка в пределах зоны: ограничения устанавливаются в соответствии с пунктом 6 статьи 67.1 Водного кодекса Российской Федерации, вид/наименование: Зона подтопления, прилегающая к зоне затопления территории, прилегающей к реке Миасс в Челябинском городском округе в нижнем бьефе гидроузла Шершневого водохранилища, затапливаемой при пропуске паводков 0,01 % обеспеченности, тип: Иная зона с особыми условиями использования территории, дата решения: 10.04.2021, номер решения: 57, наименование ОГВ/ОМСУ: Нижне-Обское бассейновое водное управление	
Сведения о том, что земельный участок расположен в границах особой экономической зоны, территории опережающего социально-экономического развития, зоны территориального развития в Российской Федерации, игровой зоны:		данные отсутствуют	
Сведения о том, что земельный участок расположен в границах особо охраняемой природной территории, охотничьих угодий, лесничеств:		данные отсутствуют	
Сведения о результатах проведения государственного земельного надзора:		данные отсутствуют	
Сведения о расположении земельного участка в границах территории, в отношении которой утвержден проект межевания территории:		данные отсутствуют	
Условный номер земельного участка:		данные отсутствуют	
Сведения о принятии акта и (или) заключении договора, предусматривающих предоставление в соответствии с земельным законодательством исполнительным органом государственным органом власти или органом местного самоуправления, находящегося в государственной или муниципальной собственности земельного участка для строительства наемного дома социального использования или наемного дома коммерческого использования:		данные отсутствуют	

полное наименование должности	подпись	инициалы, фамилия

М.П.

Земельный участок		
вид объекта недвижимости		
Лист № 3 раздела 1	Всего листов раздела 1: 4	Всего разделов: 7
Всего листов выписки: 20		
24.08.2022г. № КУВИ-001/2022-145959365		
Кадастровый номер:	74:36:0704001:76	
Сведения о том, что земельный участок или земельные участки образованы на основании решения об изъятии земельного участка и (или) расположенного на нем объекта недвижимости для государственных или муниципальных нужд:	данные отсутствуют	
Сведения о том, что земельный участок образован из земель или земельного участка, государственная собственность на которые не разграничена:	данные отсутствуют	
Сведения о наличии земельного спора о местоположении границ земельных участков:	данные отсутствуют	
Статус записи об объекте недвижимости:	Сведения об объекте недвижимости имеют статус "актуальные"	
Особые отметки:	<p>Сведения об ограничениях права на объект недвижимости, обременениях данного объекта, не зарегистрированных в реестре прав, ограничений прав и обременений недвижимого имущества: вид ограничения (обременения): ограничения прав на земельный участок, предусмотренные статьей 56 Земельного кодекса Российской Федерации; срок действия: с 20.02.2021; реквизиты документа-основания: решение Министерства строительства и инфраструктуры Челябинской области "О направлении документов для внесения сведений в ЕГРН от 03.02.2021 № 1082. вид ограничения (обременения): ограничения прав на земельный участок, предусмотренные статьей 56 Земельного кодекса Российской Федерации; срок действия: с 17.03.2021; реквизиты документа-основания: приказ "Об определении границ зон затопления, подтопления территории, прилегающей к Шершневскому водохранилищу в Челябинском городском округе и Сосновском муниципальном районе и территории, прилегающей к реке Миасс в Челябинской городском округе Челябинской области" от 10.04.2021 № 57 выдан: Нижне-Обское бассейновое водное управление. вид ограничения (обременения): ограничения прав на земельный участок, предусмотренные статьей 56 Земельного кодекса Российской Федерации; срок действия: с 12.05.2021; реквизиты документа-основания: приказ "Об определении границ зон затопления, подтопления территории, прилегающей к Шершневскому водохранилищу в Челябинском городском округе и Сосновском муниципальном районе и территории, прилегающей к реке Миасс в Челябинской городском округе Челябинской области" от 10.04.2018 № 57 выдан: Нижне-Обское бассейновое водное управление. вид ограничения (обременения): ограничения прав на земельный участок, предусмотренные статьей 56 Земельного кодекса Российской Федерации; срок действия: с 25.12.2021; реквизиты документа-основания: решение о согласовании границ охранной зоны объекта электросетевого хозяйства от 02.12.2021 № 28-1082 выдан: Уральское управление Федеральной службы по экологическому, технологическому и атомному надзору (Ростехнадзор) . вид ограничения (обременения): ограничения прав на земельный участок, предусмотренные статьей 56 Земельного кодекса Российской Федерации; срок действия: с 30.12.2021; реквизиты документа-основания:</p>	
полное наименование должности	подпись	инициалы, фамилия

М.П.

Земельный участок			
вид объекта недвижимости			
Лист № 4 раздела 1	Всего листов раздела 1: 4	Всего разделов: 7	Всего листов выписки: 20
24.08.2022г. № КУВИ-001/2022-145959365			
Кадастровый номер:		74:36:0704001:76	
		решение о согласовании границ охранной зоны объекта электросетевого хозяйства от 15.11.2021 № 28-384 выдан: Уральское управление Федеральной службы по экологическому, технологическому и атомному надзору (Ростехнадзор) . вид ограничения (обременения): ограничения прав на земельный участок, предусмотренные статьей 56 Земельного кодекса Российской Федерации; срок действия: с 30.12.2021; реквизиты документа-основания: решение об установлении зон от 15.11.2021 № 28-389 выдан: Ростехнадзор. Сведения, необходимые для заполнения раздела: 2 - Сведения о зарегистрированных правах, отсутствуют.	
Получатель выписки:		ШЕЙКИНА ОКСАНА ВЛАДИМИРОВНА, действующий(ая) на основании документа "" КОМИТЕТ ПО УПРАВЛЕНИЮ ИМУЩЕСТВОМ И ЗЕМЕЛЬНЫМ ОТНОШЕНИЯМ ГОРОДА ЧЕЛЯБИНСКА	

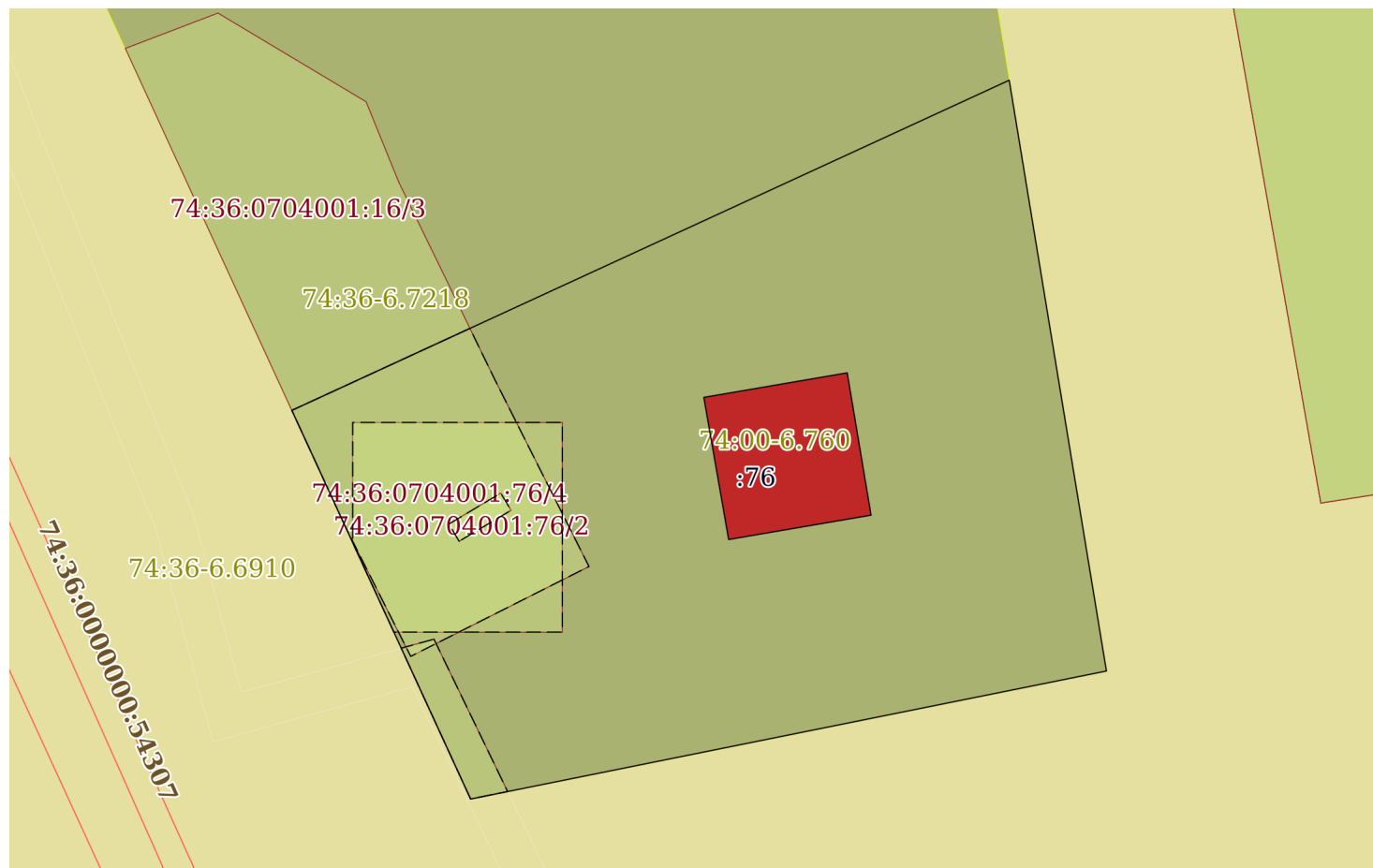
полное наименование должности	подпись	инициалы, фамилия

М.П.

Выписка из Единого государственного реестра недвижимости об объекте недвижимости
 Описание местоположения земельного участка

Земельный участок			
вид объекта недвижимости			
Лист № 1 раздела 3	Всего листов раздела 3: 1	Всего разделов: 7	Всего листов выписки: 20
24.08.2022г. № КУВИ-001/2022-145959365			
Кадастровый номер:		74:36:0704001:76	

План (чертеж, схема) земельного участка



Масштаб 1:700 Условные обозначения:

полное наименование должности	подпись	инициалы, фамилия
-------------------------------	---------	-------------------

М.П.

Выписка из Единого государственного реестра недвижимости об объекте недвижимости

Описание местоположения земельного участка

Земельный участок
вид объекта недвижимости

Лист № 1 раздела 3.1	Всего листов раздела 3.1: 1	Всего разделов: 7	Всего листов выписки: 20
----------------------	-----------------------------	-------------------	--------------------------

24.08.2022г. № КУВИ-001/2022-145959365

Кадастровый номер: 74:36:0704001:76

Описание местоположения границ земельного участка

№ п/п	Номер точки		Дирекционный угол	Горизонтальное проложение, м	Описание закрепления на местности	Кадастровые номера смежных участков	Сведения об адресах правообладателей смежных земельных участков
	начальная	конечная					
1	2	3	4	5	6	7	8
1	1.1.1	1.1.2	170°39.2`	59.98	данные отсутствуют	данные отсутствуют	данные отсутствуют
2	1.1.2	1.1.3	258°37.3`	64.98	данные отсутствуют	данные отсутствуют	данные отсутствуют
3	1.1.3	1.1.4	335°17.7`	42.85	данные отсутствуют	данные отсутствуют	данные отсутствуют
4	1.1.4	1.1.1	65°17.5`	79.11	данные отсутствуют	74:36:0704001:16	данные отсутствуют

полное наименование должности	подпись	инициалы, фамилия
-------------------------------	---------	-------------------

М.П.

Выписка из Единого государственного реестра недвижимости об объекте недвижимости

Описание местоположения земельного участка

Земельный участок			
вид объекта недвижимости			
Лист № 1 раздела 3.2	Всего листов раздела 3.2: 1	Всего разделов: 7	Всего листов выписки: 20
24.08.2022г. № КУВИ-001/2022-145959365			
Кадастровый номер:		74:36:0704001:76	

Сведения о характерных точках границы земельного участка				
Система координат МСК-74				
Номер точки	Координаты, м		Описание закрепления на местности	Средняя квадратичная погрешность определения координат характерных точек границ земельного участка, м
	X	Y		
1	2	3	4	5
1	612605.91	2322535.68	-	0.1
2	612546.73	2322545.42	-	0.1
3	612533.91	2322481.72	-	0.1
4	612572.84	2322463.81	-	0.1
1	612605.91	2322535.68	-	0.1

полное наименование должности	подпись	инициалы, фамилия

М.П.

Выписка из Единого государственного реестра недвижимости об объекте недвижимости
Сведения о частях земельного участка

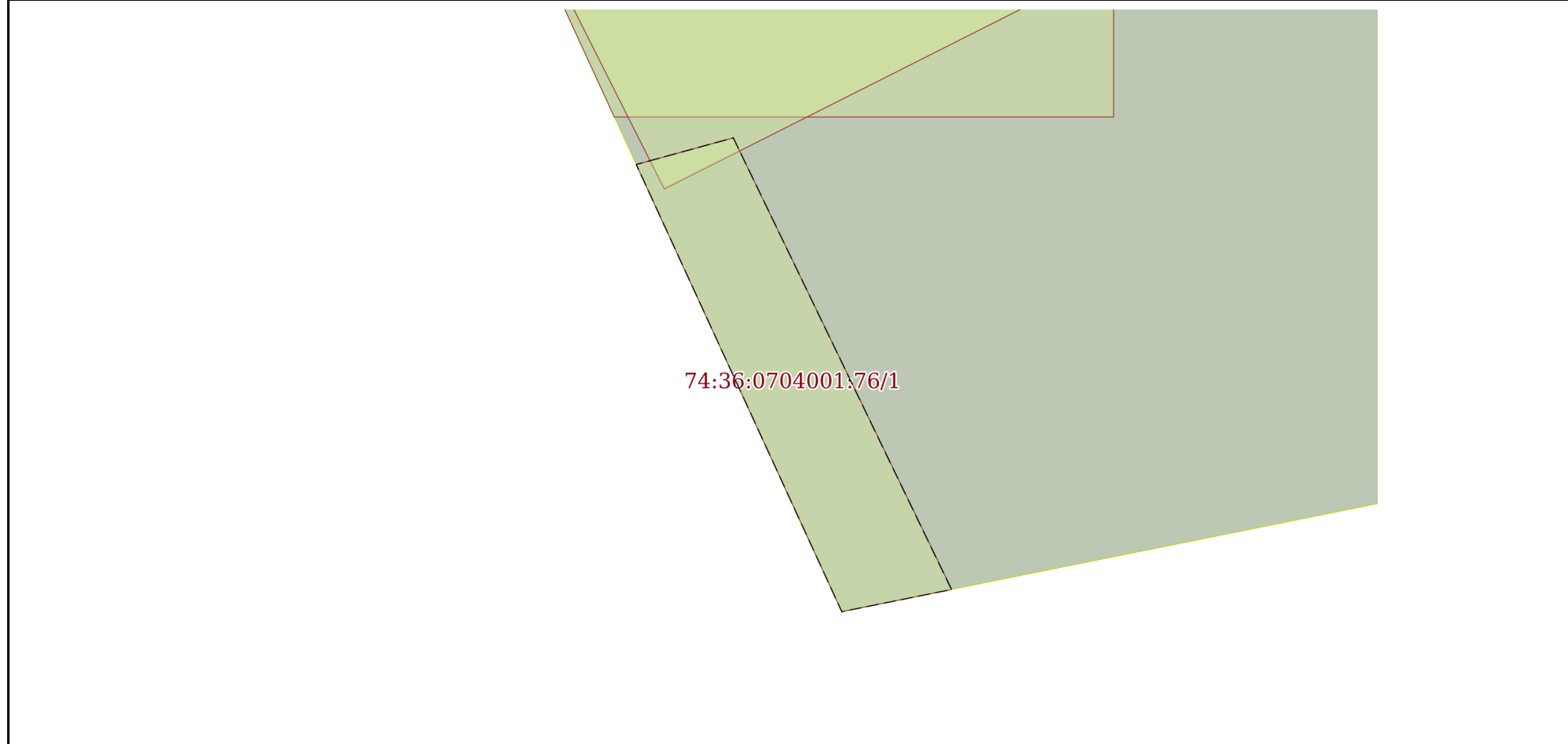
Земельный участок			
вид объекта недвижимости			

Лист № 1 раздела 4	Всего листов раздела 4: 4	Всего разделов: 7	Всего листов выписки: 20
--------------------	---------------------------	-------------------	--------------------------

24.08.2022г. № КУВИ-001/2022-145959365

Кадастровый номер: 74:36:0704001:76

План (чертеж, схема) части земельного участка Учетный номер части: 74:36:0704001:76/1



Масштаб 1:200 Условные обозначения:

полное наименование должности	подпись	инициалы, фамилия

М.П.

Земельный участок

вид объекта недвижимости

Лист № 2 раздела 4

Всего листов раздела 4: 4

Всего разделов: 7

Всего листов выписки: 20

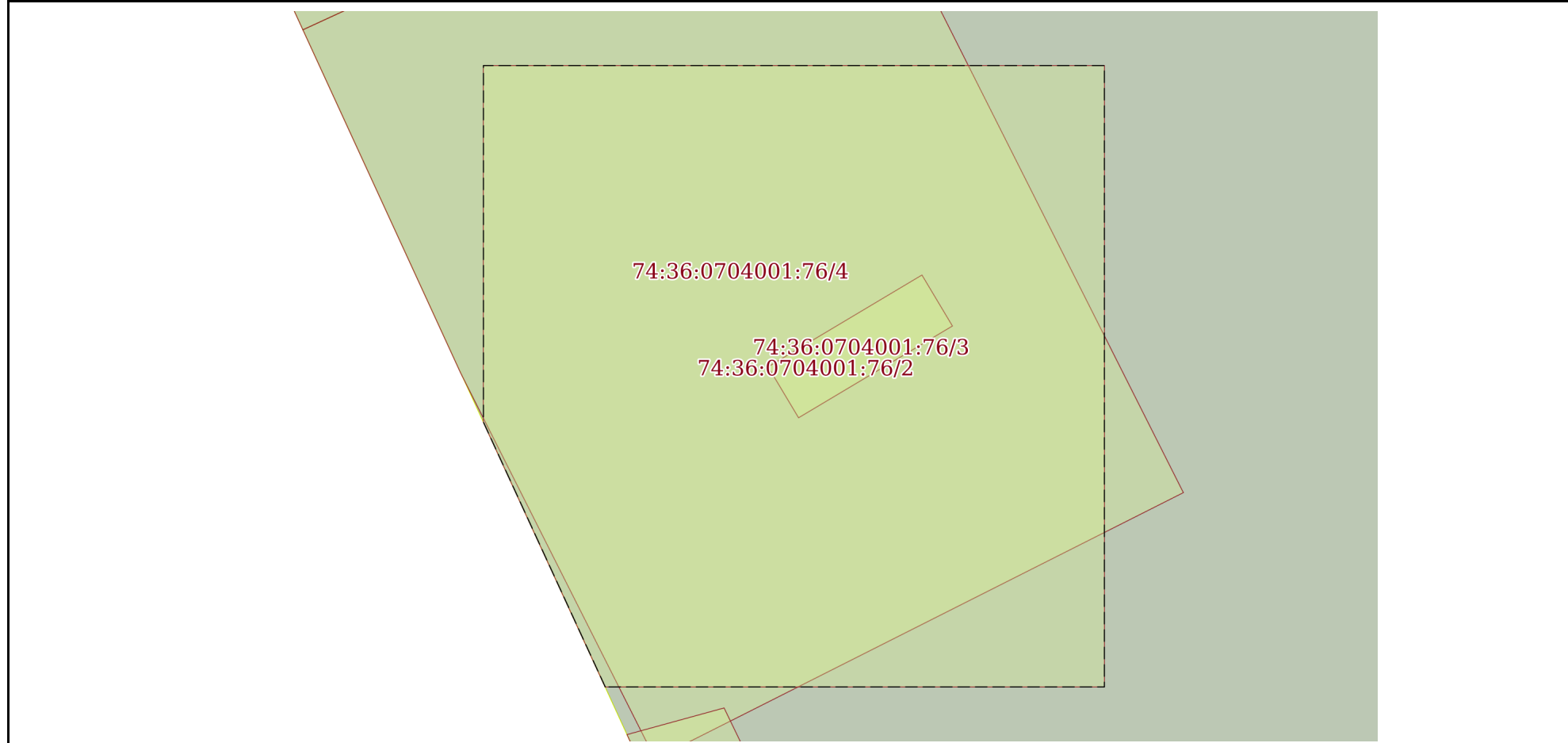
24.08.2022г. № КУВИ-001/2022-145959365

Кадастровый номер:

74:36:0704001:76

План (чертеж, схема) части земельного участка

Учетный номер части: 74:36:0704001:76/2



Масштаб 1:200

Условные обозначения:

полное наименование должности	подпись	инициалы, фамилия
-------------------------------	---------	-------------------

М.П.

Земельный участок

вид объекта недвижимости

Лист № 3 раздела 4

Всего листов раздела 4: 4

Всего разделов: 7

Всего листов выписки: 20

24.08.2022г. № КУВИ-001/2022-145959365

Кадастровый номер:

74:36:0704001:76

План (чертеж, схема) части земельного участка

Учетный номер части: 74:36:0704001:76/3

74:36:0704001:76/4

74:36:0704001:76/3

74:36:0704001:76/2

Масштаб 1:50

Условные обозначения:

полное наименование должности

подпись

инициалы, фамилия

М.П.

Земельный участок

вид объекта недвижимости

Лист № 4 раздела 4

Всего листов раздела 4: 4

Всего разделов: 7

Всего листов выписки: 20

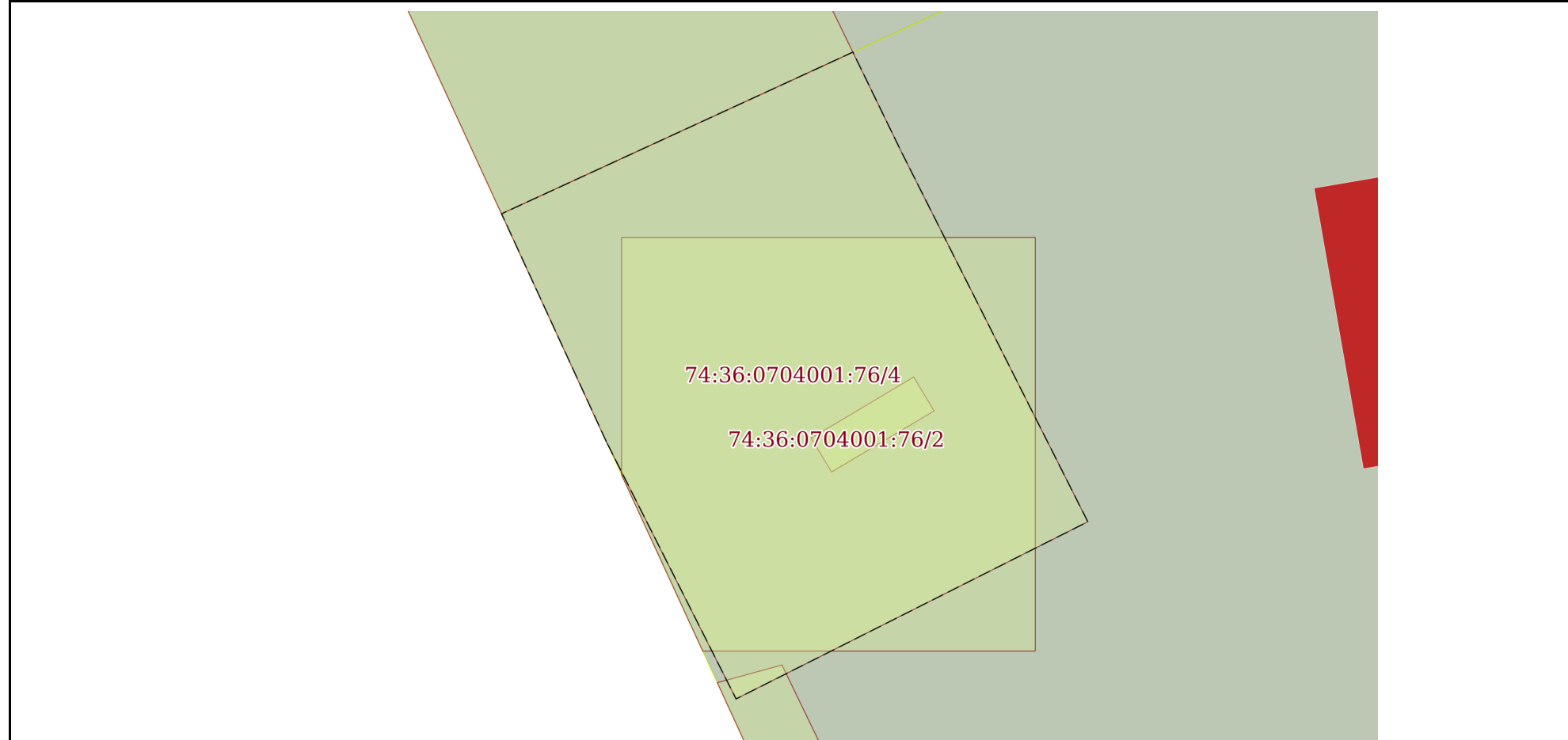
24.08.2022г. № КУВИ-001/2022-145959365

Кадастровый номер:

74:36:0704001:76

План (чертеж, схема) части земельного участка

Учетный номер части: 74:36:0704001:76/4



Масштаб 1:300

Условные обозначения:

полное наименование должности

подпись

инициалы, фамилия

М.П.

Выписка из Единого государственного реестра недвижимости об объекте недвижимости
Сведения о частях земельного участка

Земельный участок			
вид объекта недвижимости			
Лист № 1 раздела 4.1	Всего листов раздела 4.1: 5	Всего разделов: 7	Всего листов выписки: 20
24.08.2022г. № КУВИ-001/2022-145959365			
Кадастровый номер:		74:36:0704001:76	
Учетный номер части	Площадь, м2	Содержание ограничения в использовании или ограничения права на объект недвижимости или обременения объекта недвижимости	
1	2	3	
74:36:0704001:76/1	59	<p>вид ограничения (обременения): ограничения прав на земельный участок, предусмотренные статьей 56 Земельного кодекса Российской Федерации; Срок действия: с 2021-02-20; реквизиты документа-основания: решение Министерства строительства и инфраструктуры Челябинской области "О направлении документов для внесения сведений в ЕГРН от 03.02.2021 № 1082; Содержание ограничения (обременения): Ограничения использования объектов недвижимости предусмотрены Постановлением Правительства РФ от 20 ноября 2000 г. N 878 "Об утверждении Правил охраны газораспределительных сетей". На земельные участки, входящие в охранные зоны газораспределительных сетей, в целях предупреждения их повреждения или нарушения условий их нормальной эксплуатации налагаются ограничения (обременения), которыми запрещается лицам, указанным в пункте 2 Постановления от 20.11.2000г. №878: а) строить объекты жилищно-гражданского и производственного назначения; б) сносить и реконструировать мосты, коллекторы, автомобильные и железные дороги с расположенными на них газораспределительными сетями без предварительного выноса этих газопроводов по согласованию с эксплуатационными организациями; в) разрушать берегоукрепительные сооружения, водопропускные устройства, земляные и иные сооружения, предохраняющие газораспределительные сети от разрушений; г) перемещать, повреждать, засыпать и уничтожать опознавательные знаки, контрольно-измерительные пункты и другие устройства газораспределительных сетей; д) устраивать свалки и склады, разливать растворы кислот, солей, щелочей и других химически активных веществ; е) огораживать и перегораживать охранные зоны, препятствовать доступу персонала эксплуатационных организаций к газораспределительным сетям, проведению обслуживания и устранению повреждений газораспределительных сетей; ж) разводить огонь и размещать источники огня; з) рыть погреба, копать и обрабатывать почву сельскохозяйственными и мелиоративными орудиями и механизмами на глубину более 0,3 метра; подземных колодцев, включать или отключать электроснабжение средств связи, освещения и систем телемеханики; к) набрасывать, приставлять и привязывать к опорам и надземным газопроводам, ограждениям и зданиям газораспределительных сетей посторонние предметы, лестницы, влезать на них; л) самовольно подключаться к газораспределительным сетям.; Реестровый номер границы: 74:36-6.6860; Вид объекта реестра границ: Зона с особыми условиями использования территории; Вид зоны по документу: Охранная зона объекта газоснабжения "Сооружение (газопровод высокого давления 1 категории от а/д "Меридиан" до ул.Черкаской 1 очередь), назначение: инженерно-коммуникационное. Протяженность: 1490,04 м. Инвентарный номер: 100108. Литер: Г."; Тип зоны: Охранная зона инженерных коммуникаций</p>	
74:36:0704001:76/2	423	<p>вид ограничения (обременения): ограничения прав на земельный участок, предусмотренные статьей 56 Земельного кодекса Российской Федерации; Срок действия: с 2021-12-25; реквизиты документа-основания: решение о согласовании границ охранной зоны объекта электросетевого хозяйства от 02.12.2021 № 28-1082 выдан: Уральское управление Федеральной службы по экологическому, технологическому и атомному надзору (Ростехнадзор) ; Содержание ограничения (обременения): Установлены п.8, 9, 10, 11 Правил установления охр. зон объектов электросетевого хоз-ва, утвержденных Постановлением Правительства РФ №160 от 24.02.2009 г. В охр. зонах запрещается осуществлять любые действия, которые могут нарушить безопасную работу объектов эл-сетевого хоз-ва, в т.ч. привести к их повреждению или уничтожению, и (или) повлечь причинение вреда жизни, здоровью граждан и имуществу физ. или юр. лиц, а также повлечь нанесение экологического ущерба</p>	
полное наименование должности		подпись	инициалы, фамилия

М.П.

Земельный участок			
вид объекта недвижимости			
Лист № 2 раздела 4.1	Всего листов раздела 4.1: 5	Всего разделов: 7	Всего листов выписки: 20

24.08.2022г. № КУВИ-001/2022-145959365

Кадастровый номер:

74:36:0704001:76

		<p>и возникновение пожаров, в т.ч.: а) набрасывать на провода и опоры ВЛ электропередачи посторонние предметы, подниматься на опоры ВЛ электропередачи; б) размещать любые объекты и предметы (материалы) в пределах созданных в соответствии с требованиями норм.-технических документов проходов и подъездов для доступа к объектам эл-сетевого хоз-ва, а также проводить любые работы и возводить сооружения, которые могут препятствовать доступу к объектам эл-сетевого хоз-ва, без создания необходимых для такого доступа проходов и подъездов; в) находиться в пределах огороженной территории и помещениях РУ и ПС, открывать двери и люки РУ и ПС, производить переключения и подключения в эл-их сетях (указанное требование не распространяется на работников, занятых выполнением разрешенных в установленном порядке работ), разводить огонь в пределах охр. зон вводных и РУ, ПС, ВЛ электропередачи, а также в охр. зонах КЛ электропередачи; г) размещать свалки; д) производить работы ударными механизмами, сбрасывать тяжести массой свыше 5 т, производить сброс и слив едких и коррозионных веществ и ГСМ. В охр. зонах, установленных для объектов эл-сетевого хоз-ва напряжением свыше 1000 В, помимо действий, предусмотренных п. 8 Правил, запрещается: а) складировать или размещать хранилища любых материалов, в т.ч. ГСМ; б) размещать дет.и спорт. площадки, стадионы, рынки, торговые точки, полевые станы, загоны для скота, гаражи и стоянки всех видов машин и механизмов, за исключением гаражей-стоянок автомобилей, принадлежащих физ. лицам, проводить любые мероприятия, связанные с большим скоплением людей, не занятых выполнением разрешенных в установленном порядке работ (в охр. зонах ВЛ электропередачи); в) использовать (запускать) любые летательные аппараты, в т.ч. воздушных змеев, спорт. модели летательных аппаратов (в охр. зонах ВЛ электропередачи); г) бросать якоря с судов и осуществлять их проход с отданными якорями, цепями, лотами, волокушами и тралами (в охр. зонах подводных КЛ электропередачи); д) осуществлять проход судов с поднятыми стрелами кранов и др. механизмов (охр. зонах ВЛ электропередачи). В пределах охр. зон без письменного решения о согласовании сетевых организаций юр.и физ. лицам запрещаются: а) строительство, кап. ремонт, реконструкция или снос зданий и сооружений; б) горные, взрывные, мелиоративные работы, в т.ч. связанные с временным затоплением земель; в) посадка и вырубка деревьев и кустарников; г) дноуглубительные, землечерпальные и погрузочно-разгрузочные работы, добыча рыбы, др. водных животных и растений придонными орудиями лова, устройство водопоев, колка и заготовка льда (в охр. зонах подводных КЛ электропередачи); д) проход судов, у которых расстояние по вертикали от верхнего крайнего габарита с грузом или без груза до нижней точки провеса проводов переходов ВЛ электропередачи через водоемы менее мин. допустимого расстояния, в т.ч. с учетом макс. уровня подъема воды при паводке; е) проезд машин и механизмов, имеющих общую высоту с грузом или без груза от поверхности дороги более 4,5 м (в охр. зонах ВЛ электропередачи); ж) земляные работы на глубине более 0,3 м (на вспахиваемых землях на глубине более 0,45 м), а также планировка грунта; и т.д. В охр. зонах запрещается: а) размещать детские и спортивные площадки, стадионы, рынки, торговые точки, полевые станы, загоны для скота, гаражи и стоянки всех видов машин и механизмов, садовые, огородные и дачные земельные участки, объекты садоводческих, огороднических или дачных некоммерческих объединений, объекты жилищного строительства, в том числе и т.д.; Реестровый номер границы: 74:36-6.7108; Вид объекта реестра границ: Зона с особыми условиями использования территории; Вид зоны по документу: Охранная зона здания контейнерного типа СТП-4278, инв.343015; Тип зоны: Охранная зона инженерных коммуникаций</p>
74:36:0704001:76/3	12	<p>вид ограничения (обременения): ограничение прав на земельный участок, предусмотренные статьей 56 Земельного кодекса Российской Федерации; Срок действия: с 2021-12-30; реквизиты документа-основания: решение о согласовании границ охранной зоны объекта электросетевого хозяйства от 15.11.2021 № 28-384 выдан: Уральское управление Федеральной службы по экологическому, технологическому и атомному надзору (Ростехнадзор) ; Содержание ограничения (обременения): Установлены п.8, 9, 10, 11 Правил установления охр. зон объектов электросетевого хоз-ва, утвержденных Постановлением Правительства РФ №160 от 24.02.2009 г. В охр. зонах запрещается осуществлять любые действия, которые могут нарушить</p>

полное наименование должности	подпись	инициалы, фамилия
-------------------------------	---------	-------------------

М.П.

Земельный участок			
вид объекта недвижимости			
Лист № 3 раздела 4.1	Всего листов раздела 4.1: 5	Всего разделов: 7	Всего листов выписки: 20
24.08.2022г. № КУВИ-001/2022-145959365			
Кадастровый номер:		74:36:0704001:76	

		<p>безопасную работу объектов эл-сетевого хоз-ва, в т.ч. привести к их повреждению или уничтожению, и (или) повлечь причинение вреда жизни, здоровью граждан и имуществу физ. или юр. лиц, а также повлечь нанесение экологического ущерба и возникновение пожаров, в т.ч.: а)набрасывать на провода и опоры ВЛ электропередачи посторонние предметы, подниматься на опоры ВЛ электропередачи; б)размещать любые объекты и предметы (материалы) в пределах созданных в соответствии с требованиями норм.-технических документов проходов и подъездов для доступа к объектам эл-сетевого хоз-ва, а также проводить любые работы и возводить сооружения, которые могут препятствовать доступу к объектам эл-сетевого хоз-ва, без создания необходимых для такого доступа проходов и подъездов; в)находиться в пределах огороженной территории и помещениях РУ и ПС, открывать двери и люки РУ и ПС, производить переключения и подключения в эл-их сетях (указанное требование не распространяется на работников, занятых выполнением разрешенных в установленном порядке работ), разводить огонь в пределах охр. зон вводных и РУ, ПС, ВЛ электропередачи, а также в охр. зонах КЛ электропередачи; г) размещать свалки; д) производить работы ударными механизмами, сбрасывать тяжести массой свыше 5 т, производить сброс и слив едких и коррозионных веществ и ГСМ. В охр. зонах, установленных для объектов эл-сетевого хоз-ва напряжением свыше 1000 В, помимо действий, предусмотренных п. 8 Правил, запрещается: а)складировать или размещать хранилища любых материалов, в т.ч. ГСМ; б)размещать дет.и спорт. площадки, стадионы, рынки, торговые точки, полевые станы, загоны для скота, гаражи и стоянки всех видов машин и механизмов, за исключением гаражей-стоянок автомобилей, принадлежащих физ. лицам, проводить любые мероприятия, связанные с большим скоплением людей, не занятых выполнением разрешенных в установленном порядке работ (в охр. зонах ВЛ электропередачи); в) использовать (запускать) любые летательные аппараты, в т.ч. воздушных змеев, спорт. модели летательных аппаратов (в охр. зонах ВЛ электропередачи); г) бросать якоря с судов и осуществлять их проход с отданными якорями, цепями, лотами, волокушами и тралами (в охр. зонах подводных КЛ электропередачи); д) осуществлять проход судов с поднятыми стрелами кранов и др. механизмов (охр. зонах ВЛ электропередачи). В пределах охр. зон без письменного решения о согласовании сетевых организаций юр.и физ. лицам запрещаются: а)строительство, кап. ремонт, реконструкция или снос зданий и сооружений; б)горные, взрывные, мелиоративные работы, в т.ч. связанные с временным затоплением земель; в)посадка и вырубка деревьев и кустарников; г)дноуглубительные, землечерпальные и погрузочно-разгрузочные работы, добыча рыбы, др. водных животных и растений придонными орудиями лова, устройство водопоев, колка и заготовка льда (в охр. зонах подводных КЛ электропередачи); д)проход судов, у которых расстояние по вертикали от верхнего крайнего габарита с грузом или без груза до нижней точки провеса проводов переходов ВЛ электропередачи через водоемы менее мин. допустимого расстояния, в т.ч. с учетом макс. уровня подъема воды при паводке; е)проезд машин и механизмов, имеющих общую высоту с грузом или без груза от поверхности дороги более 4,5 м (в охр. зонах ВЛ электропередачи); ж)земляные работы на глубине более 0,3 м (на вспахиваемых землях на глубине более 0,45 м), а также планировка грунта; и т.д. В охр. зонах запрещается: а)размещать детские и спортивные площадки, стадионы, рынки, торговые точки, полевые станы, загоны для скота, гаражи и стоянки всех видов машин и механизмов, садовые, огородные и дачные земельные участки, объекты садоводческих, огороднических или дачных некоммерческих объединений, объекты жилищного строительства, в том числе и т.д.; Реестровый номер границы: 74:36-6.7115; Вид объекта реестра границ: Зона с особыми условиями использования территории; Вид зоны по документу: Охранная зона КЛ-0,4 кВ ул.Северный луч/к1/СТП-4278 1С гр.1, инв. № 343110, длина 0,004 км; Тип зоны: Охранная зона инженерных коммуникаций</p>
74:36:0704001:76/4	538	вид ограничения (обременения): ограничения прав на земельный участок, предусмотренные статьей 56 Земельного кодекса Российской Федерации; Срок действия: с 2021-12-30; реквизиты документа-основания: решение об установлении зон от 15.11.2021 № 28-389 выдан: Ростехнадзор; Содержание ограничения (обременения): Установлены п.8, 9, 10, 11 Правил

полное наименование должности	подпись	инициалы, фамилия
-------------------------------	---------	-------------------

М.П.

Земельный участок			
вид объекта недвижимости			
Лист № 4 раздела 4.1	Всего листов раздела 4.1: 5	Всего разделов: 7	Всего листов выписки: 20

24.08.2022г. № КУВИ-001/2022-145959365

Кадастровый номер:

74:36:0704001:76

		<p>установления охр. зон объектов электросетевого хоз-ва, утвержденных Постановлением Правительства РФ №160 от 24.02.2009 г. В охр. зонах запрещается осуществлять любые действия, которые могут нарушить безопасную работу объектов эл-сетевого хоз-ва, в т.ч. привести к их повреждению или уничтожению, и (или) повлечь причинение вреда жизни, здоровью граждан и имуществу физ. или юр. лиц, а также повлечь нанесение экологического ущерба и возникновение пожаров, в т.ч.: а)набрасывать на провода и опоры ВЛ электропередачи посторонние предметы, подниматься на опоры ВЛ электропередачи; б)размещать любые объекты и предметы (материалы) в пределах созданных в соответствии с требованиями норм.-технических документов проходов и подъездов для доступа к объектам эл-сетевого хоз-ва, а также проводить любые работы и возводить сооружения, которые могут препятствовать доступу к объектам эл-сетевого хоз-ва, без создания необходимых для такого доступа проходов и подъездов; в)находиться в пределах огороженной территории и помещениях РУ и ПС, открывать двери и люки РУ и ПС, производить переключения и подключения в эл-их сетях (указанное требование не распространяется на работников, занятых выполнением разрешенных в установленном порядке работ), разводить огонь в пределах охр. зон вводных и РУ, ПС, ВЛ электропередачи, а также в охр. зонах КЛ электропередачи; г) размещать свалки; д) производить работы ударными механизмами, сбрасывать тяжести массой свыше 5 т, производить сброс и слив едких и коррозионных веществ и ГСМ. В охр. зонах, установленных для объектов эл-сетевого хоз-ва напряжением свыше 1000 В, помимо действий, предусмотренных п. 8 Правил, запрещается: а)складировать или размещать хранилища любых материалов, в т.ч. ГСМ; б)размещать дет.и спорт. площадки, стадионы, рынки, торговые точки, полевые станы, загоны для скота, гаражи и стоянки всех видов машин и механизмов, за исключением гаражей-стоянок автомобилей, принадлежащих физ. лицам, проводить любые мероприятия, связанные с большим скоплением людей, не занятых выполнением разрешенных в установленном порядке работ (в охр. зонах ВЛ электропередачи); в) использовать (запускать) любые летательные аппараты, в т.ч. воздушных змеев, спорт. модели летательных аппаратов (в охр. зонах ВЛ электропередачи); г) бросать якоря с судов и осуществлять их проход с отданными якорями, цепями, лотами, волокушами и тралами (в охр. зонах подводных КЛ электропередачи); д) осуществлять проход судов с поднятыми стрелами кранов и др. механизмов (охр. зонах ВЛ электропередачи). В пределах охр. зон без письменного решения о согласовании сетевых организаций юр.и физ. лицам запрещаются: а)строительство, кап. ремонт, реконструкция или снос зданий и сооружений; б)горные, взрывные, мелиоративные работы, в т.ч. связанные с временным загораживанием земель; в)посадка и вырубка деревьев и кустарников; г)дноуглубительные, землечерпальные и погрузочно-разгрузочные работы, добыча рыбы, др. водных животных и растений придонными орудиями лова, устройство водопоев, колка и заготовка льда (в охр. зонах подводных КЛ электропередачи); д)проход судов, у которых расстояние по вертикали от верхнего крайнего габарита с грузом или без груза до нижней точки провеса проводов переходов ВЛ электропередачи через водоемы менее мин. допустимого расстояния, в т.ч. с учетом макс. уровня подъема воды при паводке; е)проезд машин и механизмов, имеющих общую высоту с грузом или без груза от поверхности дороги более 4,5 м (в охр. зонах ВЛ электропередачи); ж)земляные работы на глубине более 0,3 м (на вспахиваемых землях на глубине более 0,45 м), а также планировка грунта; и т.д. В охр. зонах запрещается: а)размещать детские и спортивные площадки, стадионы, рынки, торговые точки, полевые станы, загоны для скота, гаражи и стоянки всех видов машин и механизмов, садовые, огородные и дачные земельные участки, объекты садоводческих, огороднических или дачных некоммерческих объединений, объекты жилищного строительства, в том числе и т.д.; Реестровый номер границы: 74:36-6.7218; Вид объекта реестра границ: Зона с особыми условиями использования территории; Вид зоны по документу: Охранная зона ВЛ-6 кВ п. отпайка к СТП-4278/ от оп. №9 ВЛ-10 кВ ТП-4271-ТП4112, инв. № 343222, длина 0,108 км; Тип зоны: Охранная зона инженерных коммуникаций</p>
Весь	вид ограничения (обременения):	ограничения прав на земельный участок, предусмотренные статьей 56 Земельного кодекса

полное наименование должности	подпись	инициалы, фамилия
-------------------------------	---------	-------------------

М.П.

Земельный участок			
вид объекта недвижимости			
Лист № 5 раздела 4.1	Всего листов раздела 4.1: 5	Всего разделов: 7	Всего листов выписки: 20
24.08.2022г. № КУВИ-001/2022-145959365			
Кадастровый номер:		74:36:0704001:76	
		<p>Российской Федерации; Срок действия: с 2021-03-17; реквизиты документа-основания: приказ "Об определении границ зон затопления, подтопления территории, прилегающей к Шершневному водохранилищу в Челябинском городском округе и Сосновском муниципальном районе и территории, прилегающей к реке Миасс в Челябинской городском округе Челябинской области" от 10.04.2021 № 57 выдан: Нижне-Обское бассейновое водное управление; Содержание ограничения (обременения): ограничения устанавливаются в соответствии с пунктом 6 статьи 67.1 Водного кодекса Российской Федерации; Реестровый номер границы: 74:00-6.762; Вид объекта реестра границ: Зона с особыми условиями использования территории; Вид зоны по документу: Зона подтопления, прилегающая к зоне затопления территории, прилегающей к реке Миасс в Челябинском городском округе в нижнем бьефе гидроузла Шершневого водохранилища, затапливаемой при пропуске паводков 0,01 % обеспеченности; Тип зоны: Иная зона с особыми условиями использования территории</p>	
	Весь	<p>вид ограничения (обременения): ограничения прав на земельный участок, предусмотренные статьей 56 Земельного кодекса Российской Федерации; Срок действия: с 2021-05-12; реквизиты документа-основания: приказ "Об определении границ зон затопления, подтопления территории, прилегающей к Шершневному водохранилищу в Челябинском городском округе и Сосновском муниципальном районе и территории, прилегающей к реке Миасс в Челябинской городском округе Челябинской области" от 10.04.2018 № 57 выдан: Нижне-Обское бассейновое водное управление; Содержание ограничения (обременения): ограничения устанавливаются в соответствии с пунктом 6 статьи 67.1 Водного кодекса Российской Федерации; Реестровый номер границы: 74:00-6.764; Вид объекта реестра границ: Зона с особыми условиями использования территории; Вид зоны по документу: Зона подтопления, прилегающая к зоне затопления территории, прилегающей к реке Миасс в Челябинском городском округе Челябинской области, затапливаемой при половодьях и паводках 1-процентной обеспеченности (повторяемость один раз в 100 лет); Тип зоны: Иная зона с особыми условиями использования территории; Номер: 1</p>	

полное наименование должности	подпись	инициалы, фамилия

М.П.

Выписка из Единого государственного реестра недвижимости об объекте недвижимости
Сведения о частях земельного участка

Земельный участок			
вид объекта недвижимости			
Лист № 1 раздела 4.2	Всего листов раздела 4.2: 4	Всего разделов: 7	Всего листов выписки: 20
24.08.2022г. № КУВИ-001/2022-145959365			
Кадастровый номер:		74:36:0704001:76	

Сведения о характерных точках границы части (частей) земельного участка				
Учетный номер части: 74:36:0704001:76/1				
Система координат				
Номер точки	Координаты, м		Описание закрепления на местности	Средняя квадратичная погрешность определения координат характерных точек границ земельного участка, м
	X	Y		
1	2	3	4	5
1	612549.92	2322478.05	-	-
2	612534.66	2322485.43	-	-
3	612533.91	2322481.72	-	-
4	612549.02	2322474.77	-	-
1	612549.92	2322478.05	-	-

полное наименование должности	подпись	инициалы, фамилия

М.П.

Земельный участок				
вид объекта недвижимости				
Лист № 2 раздела 4.2	Всего листов раздела 4.2: 4		Всего разделов: 7	Всего листов выписки: 20
24.08.2022г. № КУВИ-001/2022-145959365				
Кадастровый номер:			74:36:0704001:76	
Сведения о характерных точках границы части (частей) земельного участка				
Учетный номер части: 74:36:0704001:76/2				
Система координат				
Номер точки	Координаты, м		Описание закрепления на местности	Средняя квадратичная погрешность определения координат характерных точек границ земельного участка, м
	X	Y		
1	2	3	4	5
1	612550.63	2322474.03	-	-
2	612559.58	2322469.91	-	-
3	612571.63	2322469.91	-	-
4	612571.63	2322490.91	-	-
5	612550.63	2322490.91	-	-
1	612550.63	2322474.03	-	-

полное наименование должности	подпись	инициалы, фамилия
-------------------------------	---------	-------------------

М.П.

Земельный участок				
вид объекта недвижимости				
Лист № 3 раздела 4.2	Всего листов раздела 4.2: 4		Всего разделов: 7	Всего листов выписки: 20
24.08.2022г. № КУВИ-001/2022-145959365				
Кадастровый номер:			74:36:0704001:76	
Сведения о характерных точках границы части (частей) земельного участка				
Учетный номер части: 74:36:0704001:76/3				
Система координат				
Номер точки	Координаты, м		Описание закрепления на местности	Средняя квадратичная погрешность определения координат характерных точек границ земельного участка, м
	X	Y		
1	2	3	4	5
1	612559.73	2322480.57	-	-
2	612561.45	2322479.54	-	-
3	612564.55	2322484.74	-	-
4	612562.83	2322485.77	-	-
1	612559.73	2322480.57	-	-

полное наименование должности	подпись	инициалы, фамилия
-------------------------------	---------	-------------------

М.П.

Земельный участок				
вид объекта недвижимости				
Лист № 4 раздела 4.2	Всего листов раздела 4.2: 4		Всего разделов: 7	Всего листов выписки: 20
24.08.2022г. № КУВИ-001/2022-145959365				
Кадастровый номер:			74:36:0704001:76	
Сведения о характерных точках границы части (частей) земельного участка				
Учетный номер части: 74:36:0704001:76/4				
Система координат				
Номер точки	Координаты, м		Описание закрепления на местности	Средняя квадратичная погрешность определения координат характерных точек границ земельного участка, м
	X	Y		
1	2	3	4	5
1	612561.27	2322469.13	-	-
2	612572.84	2322463.81	-	-
3	612581.05	2322481.65	-	-
4	612575.95	2322484.13	-	-
5	612557.2	2322493.58	-	-
6	612548.2	2322475.72	-	-
1	612561.27	2322469.13	-	-

полное наименование должности	подпись	инициалы, фамилия
-------------------------------	---------	-------------------

М.П.